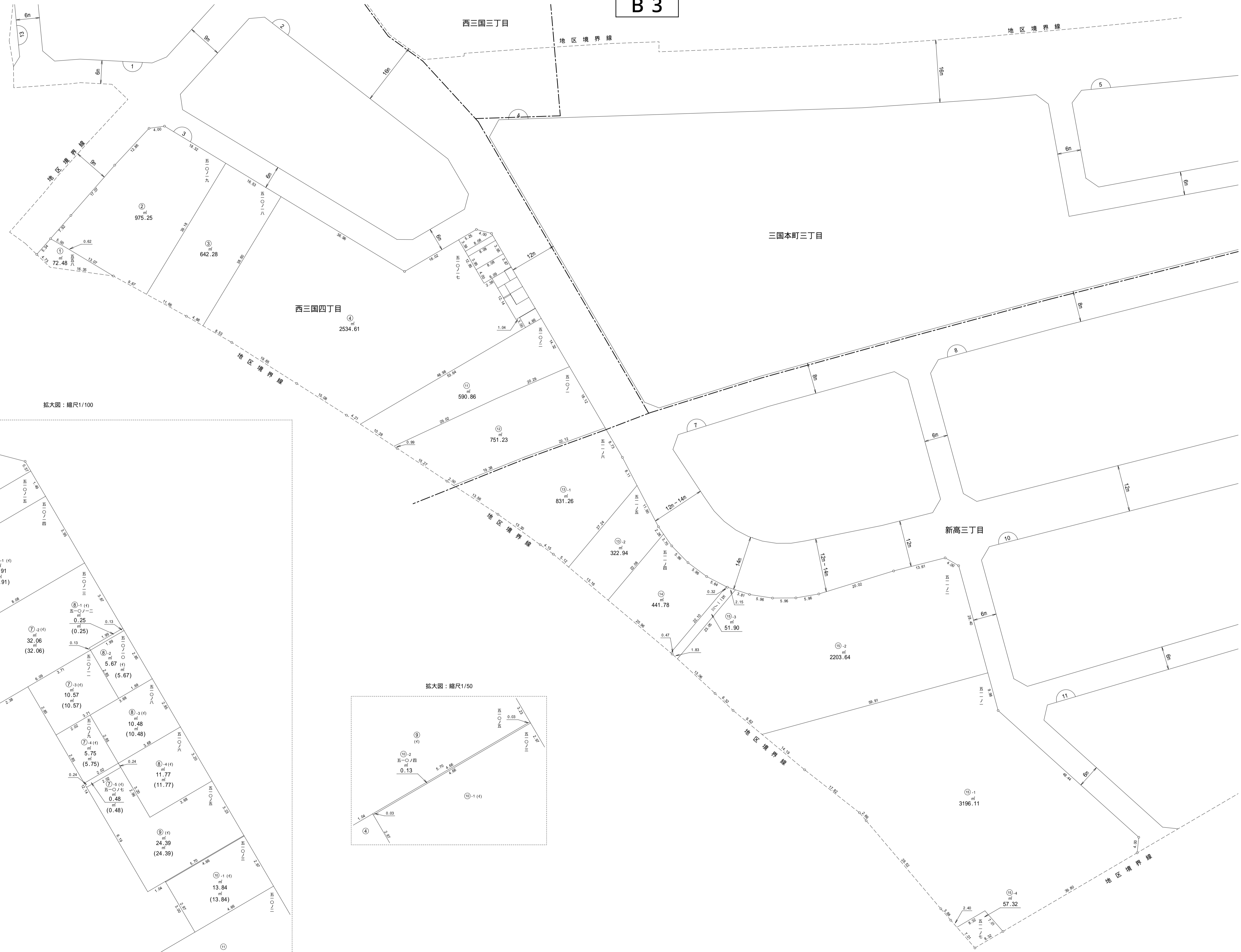
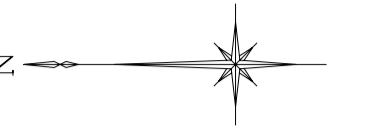


大阪都市計画事業三国駅周辺地区土地区画整理事業 画地確定図

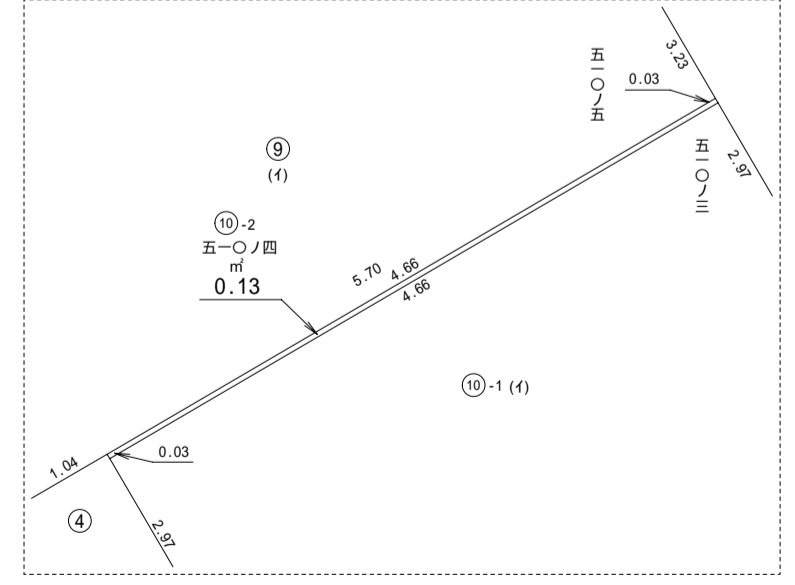
B 3



拡大図：縮尺1/100



拡大図：縮尺1/50



凡例	
-----	新町丁界線
三国本町三丁目	新町丁名
①	新地番
1	ブロック番号
- 1	符号号
(イ)	権利符号