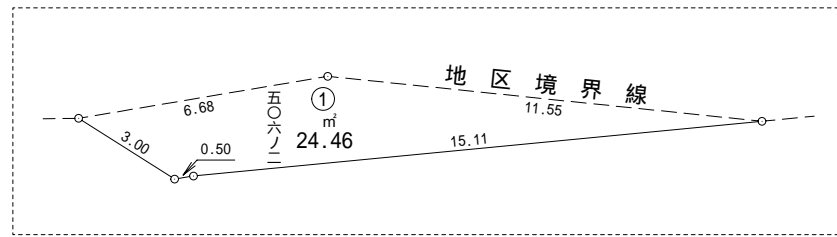
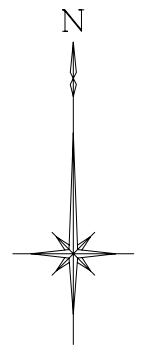
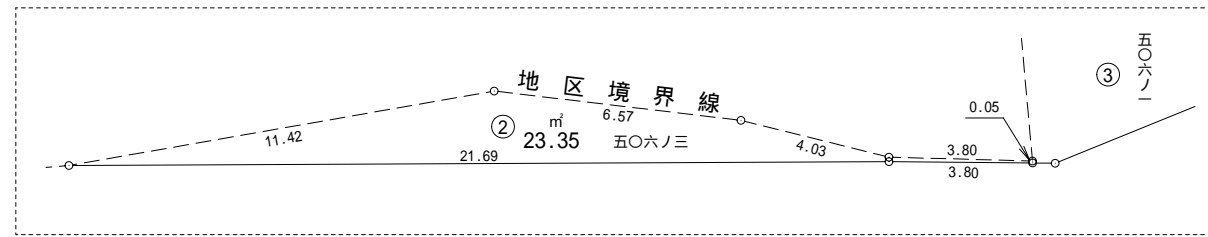


大阪都市計画事業三国駅周辺地区土地区画整理事業 画地確定図

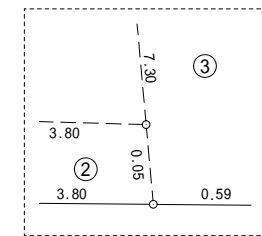
B 1 3



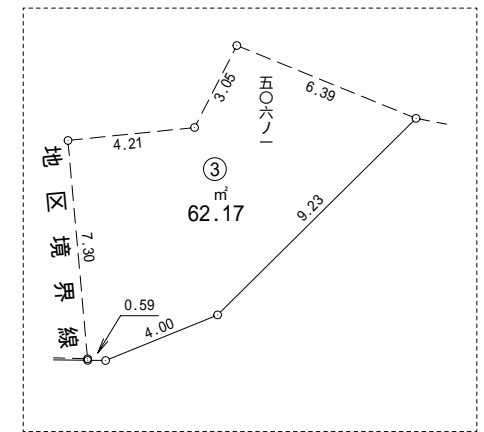
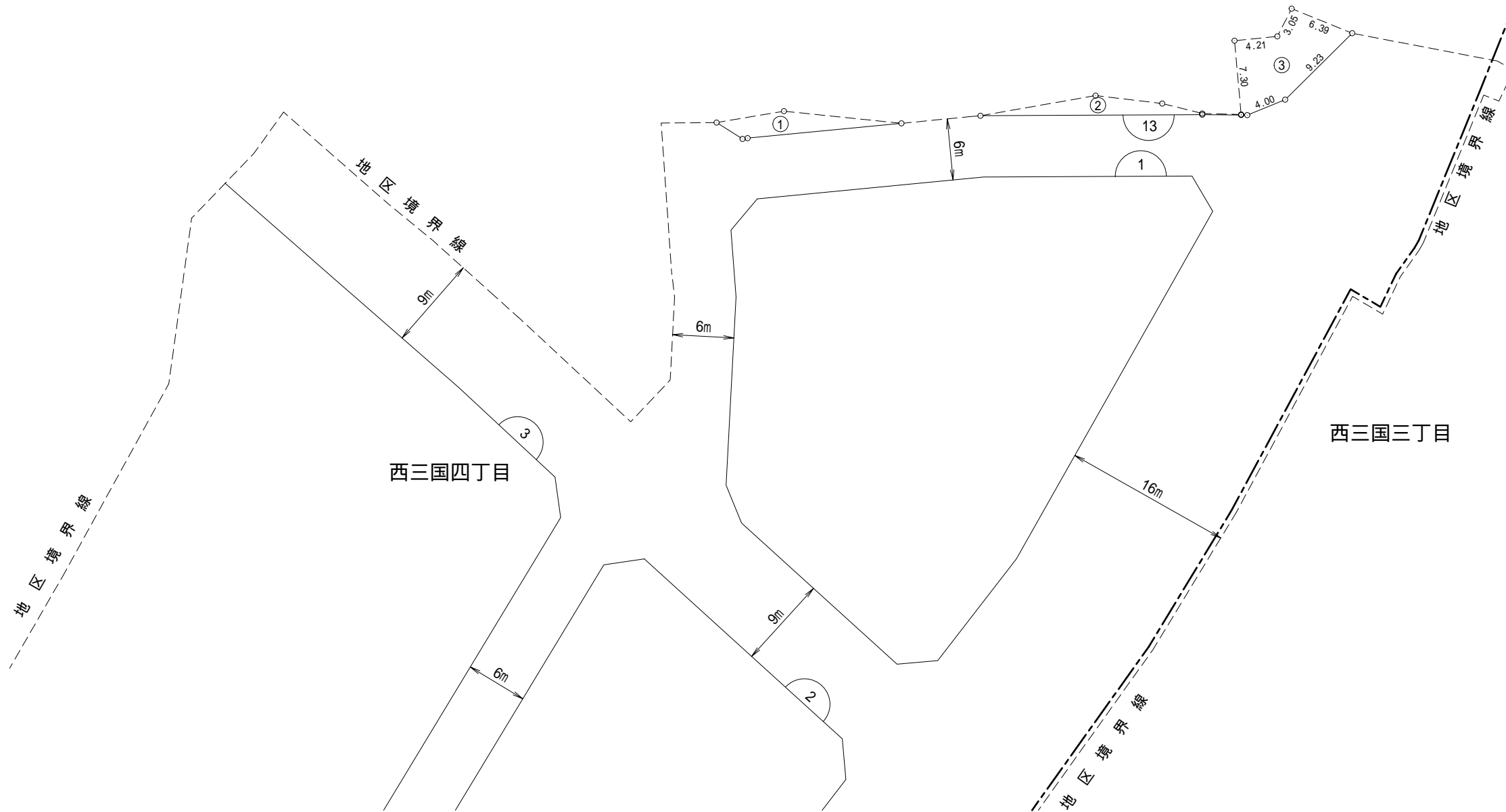
拡大図：縮尺1/200



拡大図：縮尺1/200



拡大図：縮尺1/5



拡大図：縮尺1/250

凡 例	
-----	新町丁界線
三国本町三丁目	新町丁名
○	新地番
1	ブロック番号
- 1	符 号
(イ)	権利符号