大阪都市計画事業長吉瓜破地区土地区画整理事業
画地確定図　　縮尺S＝1：500

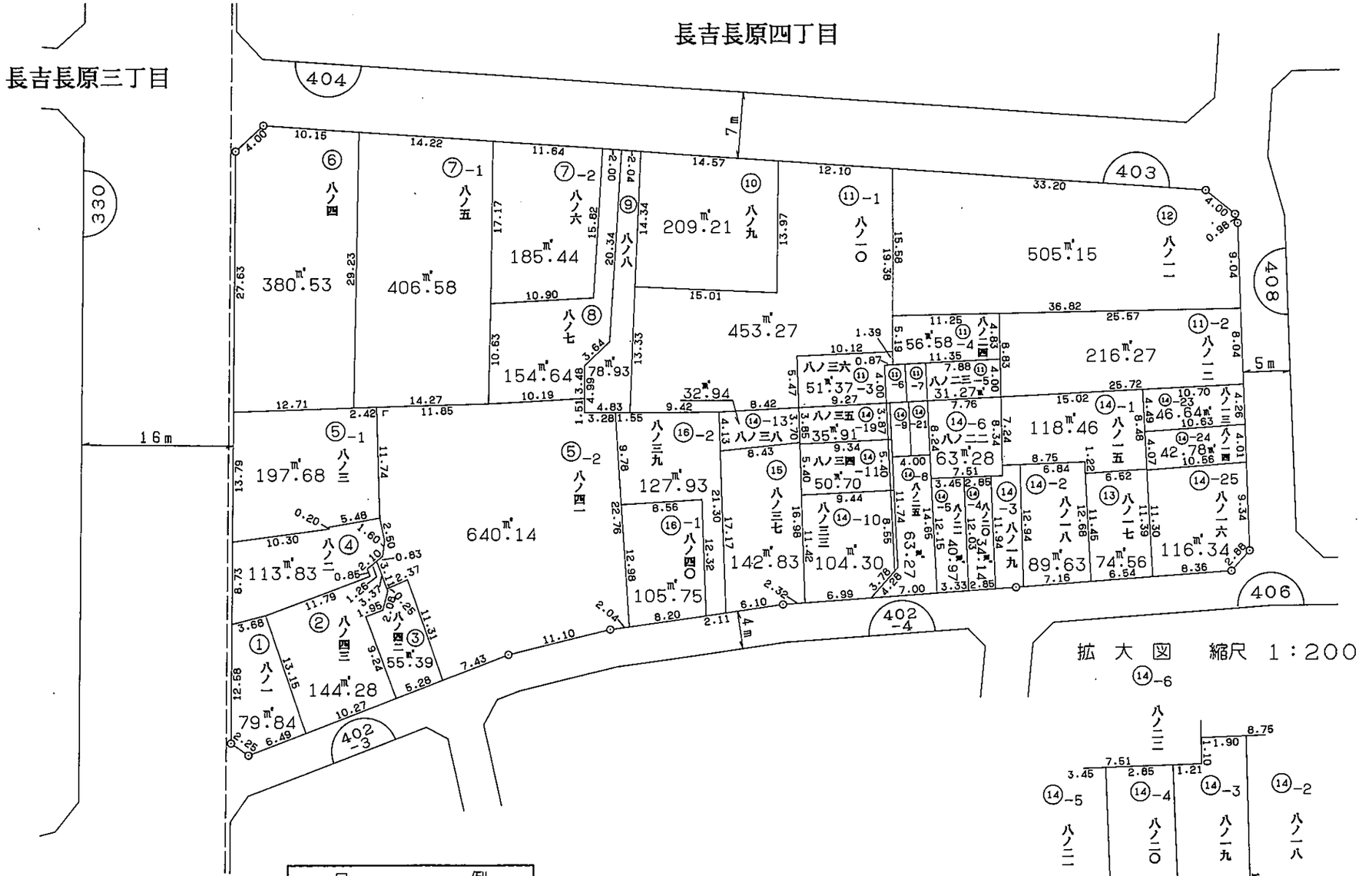

凡	例
―――――――	新町丁界
長吉長原一丁目	新町丁名
一ノ	新地番
101	ブロック番号
①-1	符号
（イ）	権利符号

拡大図　縮尺 1：200

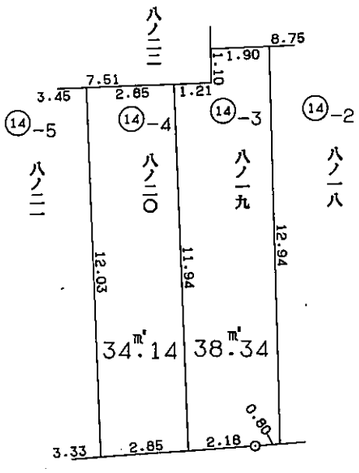
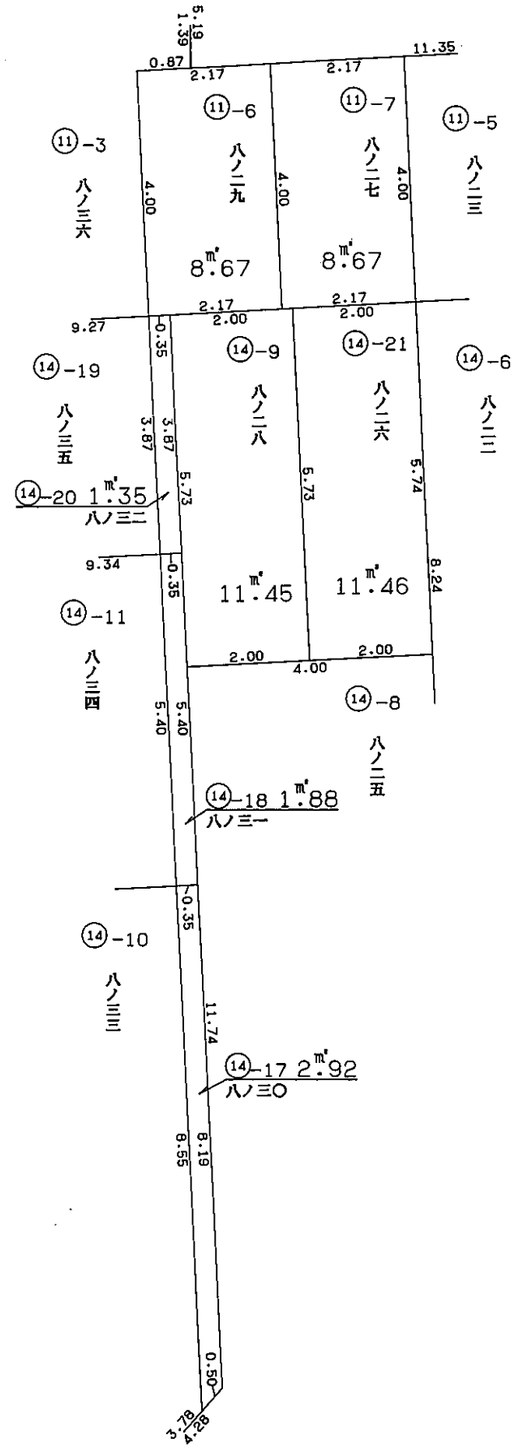
拡大図　縮尺 1：100