

生野区西部地域学校再編整備計画

資料

目 次

1．学校配置案の検討シミュレーション

- (1) 勝山中学校区及び鶴橋中学校区・・・・・・・・・・・・・・・・・・・・・・ 1
(対象校：勝山中学校・鶴橋中学校／東桃谷小学校・勝山小学校・北鶴橋小学校・鶴橋小学校)

- (2) 大池中学校区・・・・・・・・・・・・・・・・・・・・・・・・・・・・・・・・・・・・ 3
(対象校：御幸森小学校・中川小学校・舍利寺小学校(一部))

- (3) 生野中学校区・・・・・・・・・・・・・・・・・・・・・・・・・・・・・・・・・・・・ 4
(対象校：林寺小学校・生野小学校・舍利寺小学校(一部)・西生野小学校)

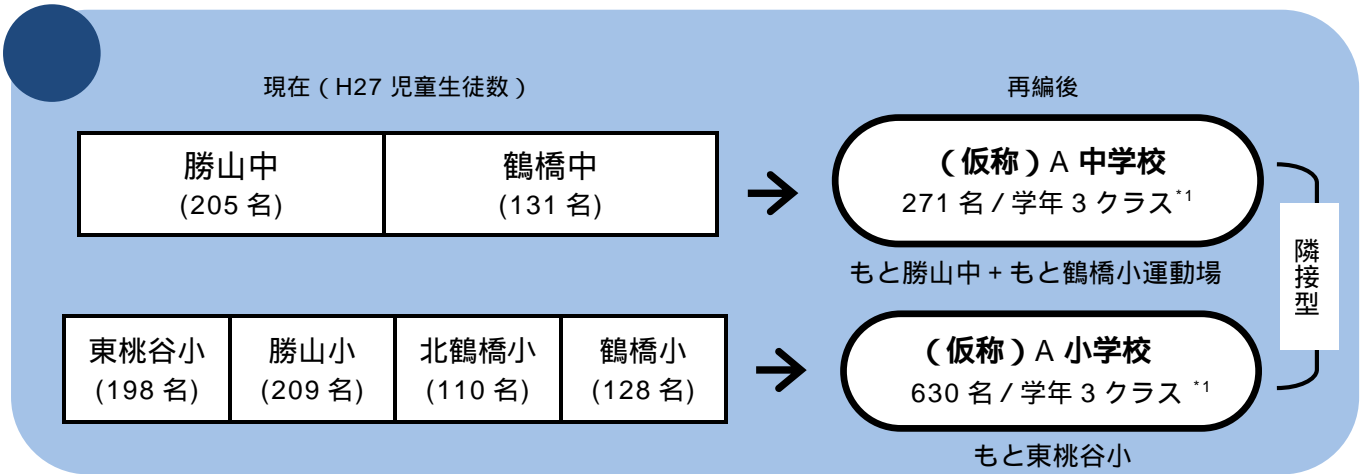
- (4) 田島中学校区・・・・・・・・・・・・・・・・・・・・・・・・・・・・・・・・・・・・ 5
(対象校：田島小学校・生野南小学校)

2．小学校及び中学校通学区域一覧（生野区西部地域）

- (1) 勝山中学校区及び鶴橋中学校区・・・・・・・・・・・・・・・・・・・・・・ 6
- (2) 大池中学校区・・・・・・・・・・・・・・・・・・・・・・・・・・・・・・・・・・・・ 7
- (3) 生野中学校区・・・・・・・・・・・・・・・・・・・・・・・・・・・・・・・・・・・・ 8
- (4) 田島中学校区・・・・・・・・・・・・・・・・・・・・・・・・・・・・・・・・・・・・ 9

1. 学校配置案の検討シミュレーション

(1) 勝山中学校区及び鶴橋中学校区



¹ 児童生徒数は平成31年度に新学校が開校した場合の推計

ア 児童生徒数の推移 (平成27年5月1日現在の児童・生徒数を基に推計を算出)

	H27	H28	H29	H30	H31	H32	H33
勝山中	205名 (6学級)	210名 (6学級)	203名 (6学級)	204名 (6学級)	183名 (6学級)	174名 (6学級)	173名 (6学級)
東桃谷小	198名 (7学級)	190名 (6学級)	200名 (7学級)	195名 (7学級)	193名 (6学級)	193名 (6学級)	178名 (6学級)
勝山小	209名 (7学級)	203名 (7学級)	207名 (8学級)	203名 (7学級)	196名 (7学級)	193名 (7学級)	191名 (7学級)
鶴橋中	131名 (5学級)	133名 (5学級)	114名 (4学級)	93名 (3学級)	88名 (3学級)	87名 (3学級)	98名 (3学級)
北鶴橋小	110名 (6学級)	93名 (6学級)	101名 (6学級)	105名 (6学級)	102名 (6学級)	104名 (6学級)	104名 (6学級)
鶴橋小	128名 (6学級)	133名 (6学級)	129名 (6学級)	139名 (6学級)	139名 (6学級)	141名 (6学級)	124名 (6学級)

イ 鶴橋中学校の再編に関するシミュレーション

対象校	勝山中 + 鶴橋中		鶴橋中 + 大池中
設置場所	勝山中	鶴橋中	大池中 ²
再編後生徒数 ³	271名(学年3クラス)		282名(学年3クラス)
校地面積	9,502 m ²	9,676 m ²	10,239 m ²
運動場面積	4,466 m ²	5,448 m ²	3,664 m ²
校区の最寄小学校との距離 ⁴	50m 東桃谷小	350m 東桃谷小	450m 中川小
新校区の通学距離 ⁴	最長約 1.2km	最長約 1.5km	最長約 1.5km
その他	小学校と隣接しており、高い連携効果が期待できる	校区の東端に位置し、通学距離が長い	

² 校区外に位置する鶴橋中校地は検討対象としない。

³ 再編後生徒数は平成31年度推計

⁴ 地図上の直線距離で計測

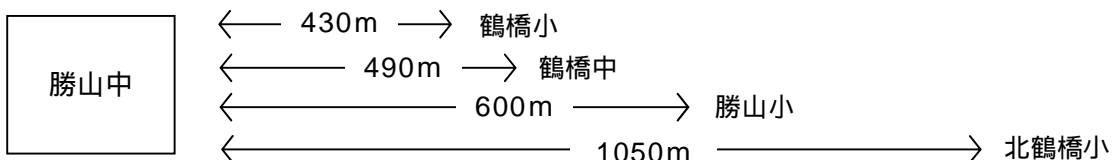
ウ 勝山中及び鶴橋中学校区の小学校の設置場所に関するシミュレーション

設置場所	東桃谷小	勝山小	北鶴橋小	鶴橋小
再編後児童数 ⁵	630名(学年3クラス)			
校地面積	10,923 m ²	8,736 m ²	9,280 m ²	8,452 m ²
運動場面積	7,404 m ²	3,530 m ²	2,026 m ²	2,320 m ²
勝山中学校との距離 ⁶	約 50m	約 500m	約 1000m	約 450m
新校区の通学距離 ⁶	最長約 1.2km	最長約 1.6km	最長約 2.1km	最長約 1.5km
その他			校地のうち約 6,800 m ² が借地	

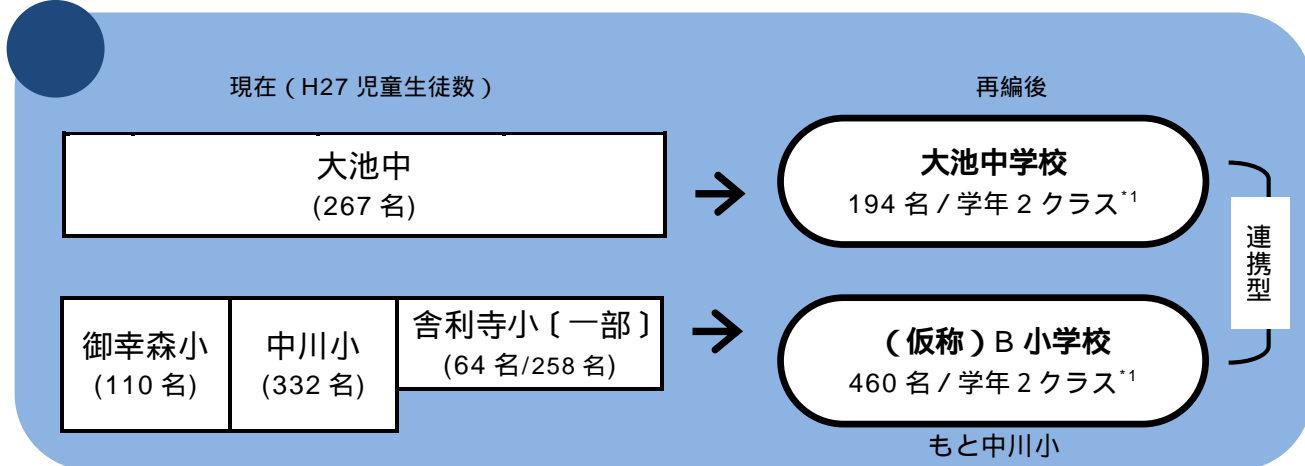
⁵ 再編後児童数は平成31年度推計

⁶ 地図上の直線距離で計測

<参考> 勝山中学校からの移動距離



(2) 大池中学校区



¹ 児童生徒数は平成31年度に新学校が開校した場合の推計

ア 児童生徒数の推移 (平成27年5月1日現在の児童・生徒数を基に推計を算出)

	H27	H28	H29	H30	H31	H32	H33
大池中	267名 (9学級)	260名 (9学級)	254名 (8学級)	233名 (7学級)	194名 (6学級)	200名 (7学級)	195名 (7学級)
御幸森小	110名 (6学級)	103名 (6学級)	93名 (6学級)	98名 (6学級)	108名 (6学級)	97名 (6学級)	107名 (6学級)
中川小	332名 (11学級)	311名 (11学級)	308名 (11学級)	297名 (11学級)	299名 (12学級)	273名 (12学級)	254名 (11学級)
舎利寺小 ²	64名 (11学級)	63名 (11学級)	59名 (11学級)	55名 (9学級)	53名 (8学級)	52名 (7学級)	53名 (8学級)

² 過去実績の平均率より舎利寺小学校から進学する児童を生野中学校へは75%、大池中学校へは25%を進学率として算定。
ただし、学級数については各中学校進学率反映前の全校分。

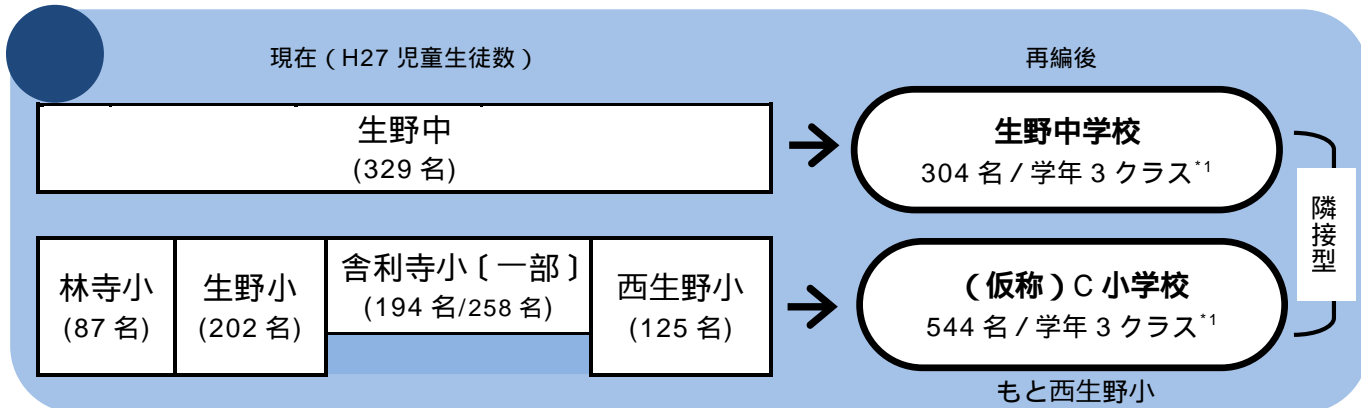
イ 大池中学校区の小学校の設置場所に関するシミュレーション

設置場所	御幸森小	中川小	舎利寺小
再編後児童数 ³	460名(学年2クラス)		
校地面積	7,774㎡	10,204㎡	8,659㎡
運動場面積	2,920㎡	3,777㎡	3,920㎡
大池中学校との距離 ⁴	約580m	約450m	約500m
新校区の通学距離 ⁴	最長約0.9km	最長約1.0km	最長約1.5km
その他			校区外

³ 再編後児童数は平成31年度推計

⁴ 地図上の直線距離で計測

(3) 生野中学校区



¹ 児童生徒数は平成31年度に新学校が開校した場合の推計

ア 児童生徒数の推移 (平成27年5月1日現在の児童・生徒数を基に推計を算出)

	H27	H28	H29	H30	H31	H32	H33
生野中	329名 (9学級)	308名 (9学級)	299名 (9学級)	298名 (9学級)	304名 (9学級)	280名 (9学級)	258名 (8学級)
林寺小	87名 (6学級)	93名 (6学級)	95名 (6学級)	96名 (6学級)	107名 (6学級)	113名 (6学級)	120名 (6学級)
生野小	202名 (8学級)	200名 (8学級)	184名 (7学級)	184名 (7学級)	173名 (6学級)	179名 (6学級)	174名 (6学級)
西生野小	125名 (6学級)	115名 (6学級)	105名 (6学級)	108名 (6学級)	103名 (6学級)	110名 (6学級)	126名 (6学級)
舍利寺小 ²	194名 (11学級)	189名 (11学級)	176名 (11学級)	166名 (9学級)	161名 (8学級)	155名 (7学級)	160名 (8学級)

² 過去実績の平均率より舍利寺小学校から進学する児童を生野中学校へは75%、大池中学校へは25%を進学率として算定。
ただし、学級数については各中学校進学率反映前の全校分。

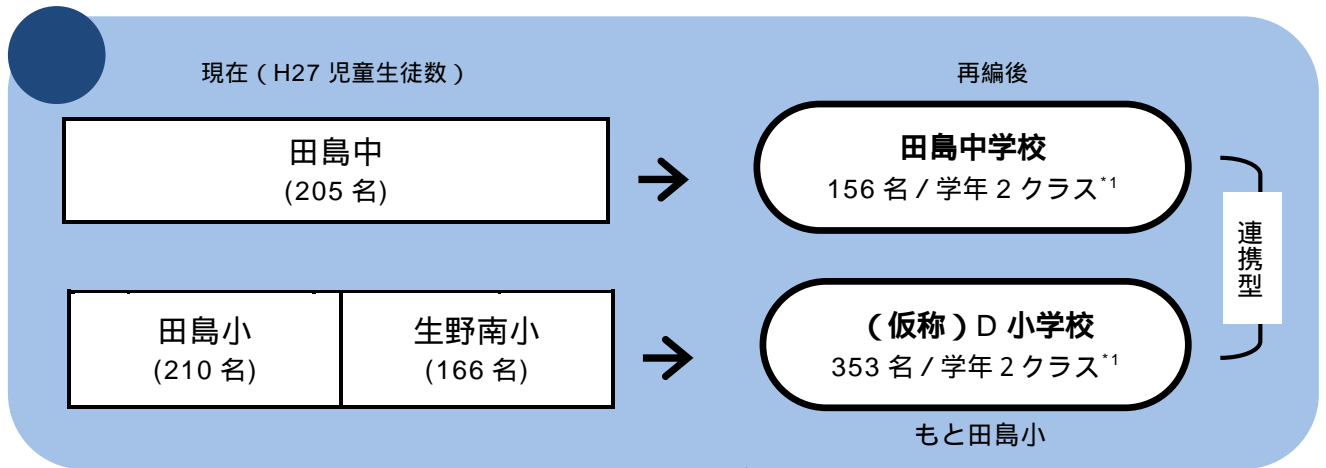
イ 生野中学校区の小学校の設置場所に関するシミュレーション

設置場所	林寺小	生野小	西生野小	舍利寺小
再編後児童数 ³	544名(学年3クラス)			
校地面積	6,714 m ²	7,458 m ²	9,601 m ²	8,659 m ²
運動場面積	2,800 m ²	2,800 m ²	2,840 m ²	3,920 m ²
生野中学校との距離 ⁴	約700m	約650m	0m	約900m
新校区の通学距離 ⁴	最長約1.3km	最長約0.9km	最長約1.3km	最長約1.3km
その他				

³ 再編後児童数は平成31年度推計

⁴ 地図上の直線距離で計測

(4) 田島中学校区



¹ 児童生徒数は平成31年度に新学校が開校した場合の推計

ア 児童生徒数の推移 (平成27年5月1日現在の児童・生徒数を基に推計を算出)

	H27	H28	H29	H30	H31	H32	H33
田島中	205名 (6学級)	192名 (6学級)	188名 (6学級)	168名 (6学級)	156名 (6学級)	147名 (6学級)	160名 (6学級)
田島小	210名 (8学級)	203名 (8学級)	186名 (7学級)	182名 (7学級)	177名 (7学級)	170名 (7学級)	150名 (6学級)
生野南小	166名 (6学級)	153名 (6学級)	168名 (7学級)	169名 (7学級)	176名 (6学級)	188名 (6学級)	176名 (6学級)

イ 田島中学校区の小学校の設置場所に関するシミュレーション

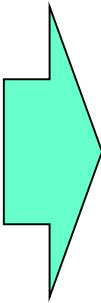
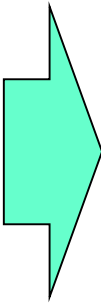
設置場所	田島小	生野南小
再編後児童数 ²	353名 (学年2クラス)	
校地面積	9,596 m ²	10,945 m ²
運動場面積	6,559 m ²	5,940 m ²
田島中学校との距離 ³	約560m	約580m
新校区の通学距離 ³	最長約1.3km	最長約1.1km
その他		幹線道路に面しており、増改築時に防音対策等の環境整備が必要

² 再編後児童数は平成31年度推計

³ 地図上の直線距離で計測

2. 小学校及び中学校通学区域一覧（生野区西部地域）

（1）勝山中学校区及び鶴橋中学校区

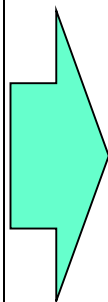
現在の校区			再編後の校区	
中学校	小学校	通学区域町丁番地名	中学校	小学校
勝 山	勝 山	桃 谷 1 丁目 12 番（10 号の一部、11～22 号） 勝山北 1 丁目 勝山南 1 丁目 生野西 1 丁目、2 丁目、4 丁目 14 番	 （仮称）A 中学校	（仮称）A 小学校
	東桃谷	勝山北 2 丁目、3 丁目、4 丁目 1 番（1 号、6 号の一部、7 号、8 号、9 号の一部、10～12 号、13 号の一部、14 号、15 号、16 号の一部、18 号の一部、23 号の一部、25 号、29～59 号）、2 番～8 番、9 番（1～10 号、12～60 号）、11 番～13 番、14 番（1～5 号、9～34 号） 勝山南 2 丁目 1 番、2 番、3 番（1～8 号、9 号の一部、10 号、11 号、22 号の一部、23～27 号）、4 番、5 番、6 番（1～8 号、39～41 号）、3 丁目 1 番～11 番、12 番（1～24 号、26 号、27 号、28 号の一部、29～33 号）、13 番、14 番 桃 谷 2 丁目 21 番（19 号の一部、20～22 号） 3 丁目 22 番（2 号、25～29 号）、23 番 生野東 1 丁目 2 番（1～5 号、19～29 号）、5 番（1～7 号、27 号の一部、28～41 号） 3 丁目 1 番（4～21 号、22 号の一部）		
鶴 橋	北鶴橋	鶴 橋 1 丁目～3 丁目、4 丁目 1 番～13 番、5 丁目 1 番～19 番 桃 谷 3 丁目 2 番（5 号の一部、6～20 号）	 （仮称）A 中学校	（仮称）A 小学校
	鶴 橋	桃 谷 1 丁目 1 番～11 番、12 番（1～9 号、10 号の一部、23～26 号）、13 番 2 丁目 1 番～20 番、21 番（1～18 号、19 号の一部、23～28 号）、22 番～28 番 3 丁目 1 番、2 番（1～4 号、5 号の一部、21～44 号）、3 番～21 番、22 番（1 号、3～24 号） 勝山北 4 丁目 1 番（2～5 号、6 号の一部、9 号の一部、13 号の一部、16 号の一部、17 号、18 号の一部、19～22 号、23 号の一部、24 号、26～28 号）、9 番 11 号		

(2) 大池中学校区

現在の校区			再編後の校区	
中学校	小学校	通学区域町丁番地名	中学校	小学校
大池	御幸森	鶴橋4丁目14番、15番 5丁目20番、21番 桃谷4丁目、5丁目 勝山北4丁目10番14番(6~8号) 5丁目	大池中学校	(仮称) B小学校
	中川	中川西1丁目、2丁目 3丁目1番~4番、5番(1~11号、12号の一部、29号の一部、30号~36号)、6番(1~11号、12号の一部、22号の一部、23~27号) 中川1丁目~5丁目、 6丁目1番~3番、4番(1~7号、19号、20号)		
	舍利寺	勝山南4丁目16番(1~9号、37~43号) 中川6丁目4番(8~18号)、5番~13番、 中川西3丁目5番(12号の一部、13~28号、29号の一部)、6番(12号の一部、13~21号、22号の一部)、7番~10番 田島1丁目1番(1~8号、9号の一部、27号の一部、28~32号)、9番(1~10号、11号の一部、27号の一部、28~31号)、10番(1~10号、30号、31号)、15番(1~9号、10号の一部、28~31号)		

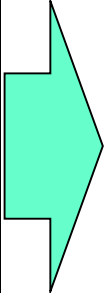
(3) 生野中学校区

現在の校区		
中学校	小学校	通学区域町丁番地名
生野	林寺	林寺1丁目、2丁目、 3丁目1番～3番、8番～10番、15番、 4丁目1番、4番、5番、8番～11番
	生野	生野東1丁目2番(6～18号)、3番、4番、5番(8～26号、27号の一部)、7番～11番、12番(3号の一部、4～18号)、14番(4～15号、16号の一部)、15番～17番 2丁目3番(12～30号)、4番(3～18号)、5番(3～6号)、6番～14番 3丁目1番(1～3号、22号の一部、23～54号)、2番～13番、4丁目 舍利寺2丁目1番～11番、 3丁目1番～9番
	舍利寺	勝山南4丁目1番～15番、16番(10～36号) 舍利寺1丁目、2丁目15番～18番 田島1丁目1番(9号の一部、10～26号、27号の一部)、2番～8番、9番(11号の一部、12～26号、27号の一部)、10番(11～29号)、11番～14番、15番(10号の一部、11～27号)、 2丁目1番～4番、5番(1～11号、12号の一部、18～26号)、7番(1～12号、18～26号)、 8番、10番(1～7号、8号の一部、37号の一部、38号)、11番、12番
	西生野	勝山南2丁目3番(9号の一部、12～21号、22号の一部)、6番(9～38号)、7番、8番 3丁目12番(25号、28号の一部)、15番 生野西3丁目、4丁目1番～13番、15番～22番 生野東1丁目1番、6番、12番(1号、2号、3号の一部、19～29号)、13番、14番(1～3号、16号の一部、17～21号)、2丁目1番、2番、3番(1～11号、52～81号)、4番(1号、2号、19～21号)、5番(1号、2号)



再編後の校区	
中学校	小学校
生野中学校	(仮称)C小学校

(4) 田島中学校区

現在の校区			再編後の校区		
中学校	小学校	通学区域町丁番地名	中学校	小学校	
田 島	生野南	林 寺 3 丁目 4 番～7 番、11 番～14 番 4 丁目 2 番、3 番、6 番、7 番、12 番～18 番、 5 丁目、6 丁目 田 島 5 丁目 1 番～15 番、23 番(1～25 号、40 号の 一部、41～45 号) 6 丁目 巽 南 1 丁目 1 番 (1～5 号、34 号の一部、35～38 号)		田島中学校	(仮称) D 小学校
	田 島	田 島 2 丁目 5 番(12 号の一部、13～17 号)、6 番、 7 番(13～17 号)、9 番、10 番(8 号の一部、 9～36 号、37 号の一部)、14 番(8～17 号、18 号の一部)、15 番 3 丁目、4 丁目 5 丁目 16 番～22 番 舍利寺 2 丁目 12 番～14 番 3 丁目 10 番～15 番 巽 西 2 丁目 1 番(16 号の一部、30～32 号、33 号 の一部、34～40 号、43 号の一部)、2 番(1 号 ～6 号、18～21 号、22 号の一部、23～28 号)、 3 番(1～13 号、14 号の一部、22 号の一部、 23～36 号)、4 番(1～7 号、21 号、22 号の一 部、23～32 号、33 号の一部、34～36 号) 3 丁目 1 番(1～7 号、22 号の一部、23～34 号)、 2 番(1～5 号、6 号の一部、15～19 号、20 号 の一部、21～36 号)、3 番(1～6 号、7 号の一 部、19～26 号)、4 番(1～4 号、16～25 号)、 5 番(1～6 号、16～20 号)、6 番(1～6 号、 16 号の一部、17～24 号)、7 番(1～6 号、17 ～23 号) 4 丁目 1 番(1 号～4 号、25 号～32 号)			

生野区西部地域学校再編整備計画 (Ver. 1.0)

大阪市生野区役所 地域まちづくり課 (教育振興)

〒544-8501 大阪市生野区勝山南 3-1-19

TEL : 06-6715-9920 FAX : 06-6717-1160