

大阪駅北地区先行開発区域 A 地区開発事業
大阪駅北地区先行開発区域 B 地区開発事業

事後調査計画書

平成 22 年 2 月

エヌ・ティ・ティ都市開発株式会社
大阪駅北地区開発特定目的会社
積水ハウス株式会社
ナレッジ・キャピタル開発特定目的会社
ノースアセット特定目的会社
阪急電鉄株式会社
三菱地所株式会社
メックデベロップメント有限会社

はじめに

本事後調査計画書は、「大阪駅北地区先行開発区域 A 地区開発事業」及び「大阪駅北地区先行開発区域 B 地区開発事業」の 2 つの事業に係る事後調査計画について、大阪市環境影響評価条例（平成 10 年 大阪市条例第 29 号）に基づき、所要の事項をとりまとめたものである。

なお、これらの 2 つの事業はいずれも同条例に基づく対象事業に該当し、また相互に関連する事業であることから、同条例第 38 条に基づき、手続きを併合して行うものである。

目 次

1. 対象事業の名称、事業者の氏名及び住所	1
1. 1 大阪駅北地区先行開発区域 A 地区開発事業について	1
1. 2 大阪駅北地区先行開発区域 B 地区開発事業について	2
2. 対象事業の実施場所	3
3. 対象事業の実施計画	5
3. 1 施設計画の概要	5
3. 2 工事計画	9
3. 3 施設の供用開始予定時期	9
4. 環境保全のための措置	11
5. 事後調査の方法	15
5. 1 調査目的	15
5. 2 調査計画	15
6. 事後調査報告書の提出時期	15

1. 対象事業の名称、事業者の氏名及び住所

1. 1 大阪駅北地区先行開発区域 A 地区開発事業について

対象事業の名称：大阪駅北地区先行開発区域 A 地区開発事業
(以下、「A地区事業」という。)

事業者の氏名及び住所

名 称：エヌ・ティ・ティ都市開発株式会社

代表者：代表取締役 三ツ村 正規

住 所：東京都千代田区外神田四丁目 14 番 1 号

名 称：大阪駅北地区開発特定目的会社

代表者：取締役 安藤 隆夫

住 所：東京都千代田区神田神保町一丁目 11 番地 さくら総合事務所内

名 称：積水ハウス株式会社

代表者：代表取締役 阿部 俊則

住 所：大阪市北区大淀中一丁目 1 番 88 号

名 称：ノースアセット特定目的会社

代表者：取締役 新田 浩二郎

住 所：東京都港区港南二丁目 15 番 2 号

名 称：阪急電鉄株式会社

代表者：代表取締役 角 和夫

住 所：大阪府池田市栄町 1 番 1 号

名 称：メックデベロップメント有限会社

代表者：取締役 飯森 賢二

住 所：東京都千代田区丸の内二丁目 2 番 3 号

(下線は、A B 共通の事業者)

1. 2 大阪駅北地区先行開発区域B地区開発事業について

対象事業の名称：大阪駅北地区先行開発区域B地区開発事業
(以下、「B地区事業」という。)

事業者の氏名及び住所

名 称：エヌ・ティ・ティ都市開発株式会社

代表者：代表取締役 三ツ村 正規

住 所：東京都千代田区外神田四丁目 14 番 1 号

名 称：大阪駅北地区開発特定目的会社

代表者：取締役 安藤 隆夫

住 所：東京都千代田区神田神保町一丁目 11 番地 さくら総合事務所内

名 称：積水ハウス株式会社

代表者：代表取締役 阿部 俊則

住 所：大阪市北区大淀中一丁目 1 番 88 号

名 称：ナレッジ・キャピタル開発特定目的会社

代表者：取締役 安藤 隆夫

住 所：東京都千代田区神田神保町一丁目 11 番地 さくら総合事務所内

名 称：ノースアセット特定目的会社

代表者：取締役 新田 浩二郎

住 所：東京都港区港南二丁目 15 番 2 号

名 称：阪急電鉄株式会社

代表者：代表取締役 角 和夫

住 所：大阪府池田市栄町 1 番 1 号

名 称：三菱地所株式会社

代表者：取締役社長 木村 恵司

住 所：東京都千代田区大手町一丁目 6 番 1 号

名 称：メックデベロップメント有限会社

代表者：取締役 飯森 賢二

住 所：東京都千代田区丸の内二丁目 2 番 3 号

(下線は、A B 共通の事業者)

2. 対象事業の実施場所

A地区事業及びB地区事業の各事業計画地は、梅田貨物駅を中心とする「大阪駅北地区」（約24ha）に位置する。

大阪駅北地区は、JR大阪駅、地下鉄御堂筋線梅田駅、阪急梅田駅、阪神梅田駅、地下鉄四つ橋線西梅田駅、谷町線東梅田駅、JR東西線北新地駅が集積する西日本最大の鉄道ターミナルに近接し、大阪の都心部でも最も交通の利便性が高い地区である。

また、本地区の西側には阪神高速道路（池田線）の梅田出入口があるほか、近傍には大阪環状線や守口線の出入口もあり、自動車交通も至便である。

なお、各事業計画地は、現在「大阪駅北大深東地区土地区画整理事業」（事業施行者：独立行政法人都市再生機構）が施行されている区域内にあり、都市計画道路等の基盤整備が進められている。

事業計画地の位置は、図-1(1)、(2)に示すとおりである。



図-1(1) 事業計画地の位置（概要）

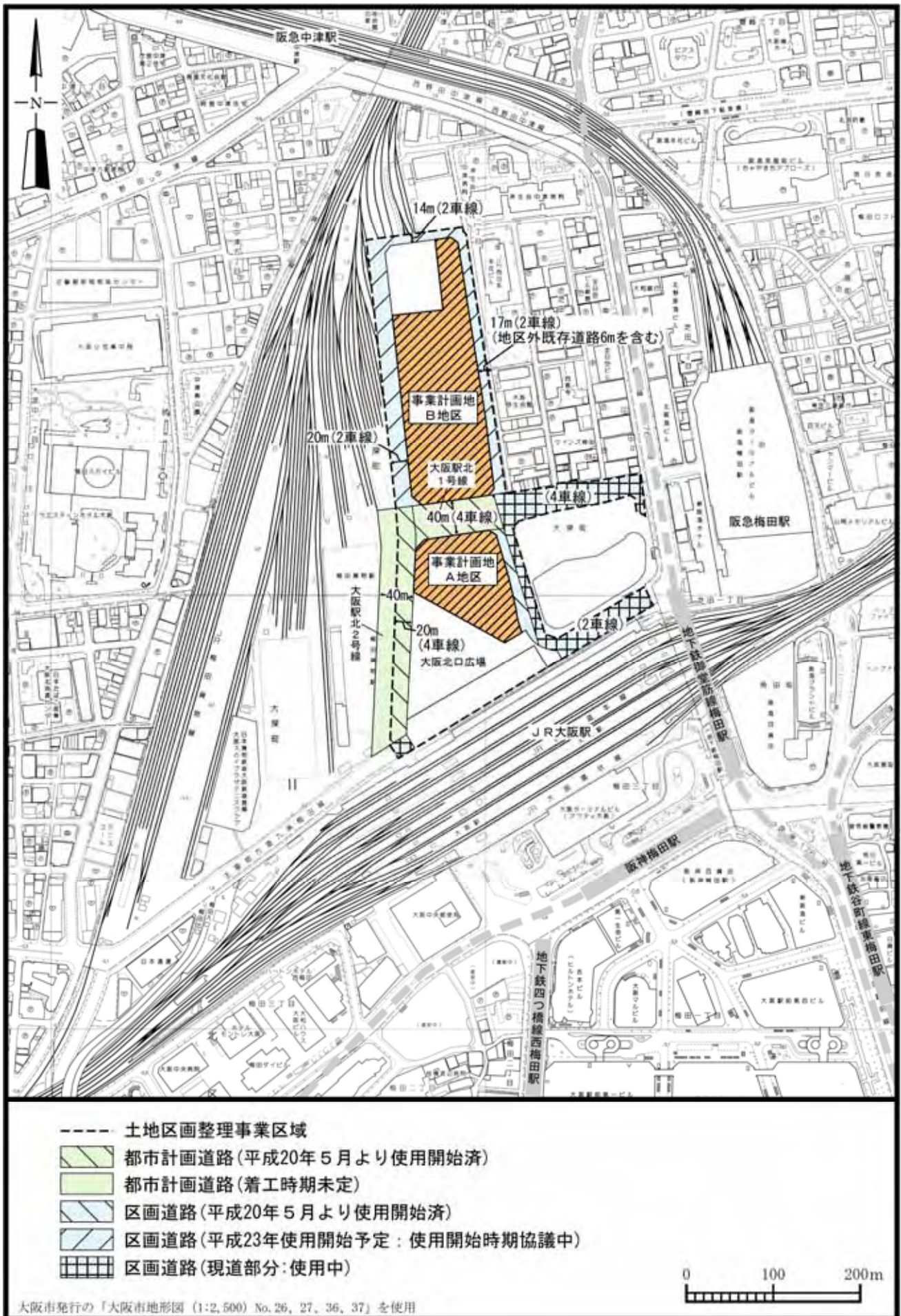


図-1(2) 事業計画地の位置(詳細)

3. 対象事業の実施計画

3. 1 施設計画の概要

A地区事業及びB地区事業における施設配置平面及び立面図は図-2(1)、(2)に、主要な計画施設の規模は表-1に示すとおりである。

A地区事業においては、建築面積約8,600㎡の中層部の上に、壁面を後退させた高層部が乗った形の、地上38階、地下3階の建物を建設し、主に事務所、店舗などとして使用する計画である。

B地区事業では、建築面積約15,700㎡の中層部の上に、南北に2本の高層部が乗った形の、南側の高層棟が地上38階、北側の高層棟が地上33階、地下3階の建物を建設し、主に事務所、店舗、ホテル、住宅などとして使用する計画である。

なお、大阪市の「大阪駅北地区まちづくり基本計画」において、事業計画地の西側の道路及びA地区・B地区間の道路は、それぞれ「シンボル軸」及び「にぎわい軸」と位置づけられており、これらの沿道には植栽を施すなど、大阪駅前の新たなシンボルにふさわしい都市景観の形成を図る計画である。また、B地区北側部分には、水辺や緑地を主とした多目的広場（自然軸）を整備する計画である。なお、都市計画の条件としてあげられている、A地区とJR大阪駅北ビルを結ぶ立体多目的屋内通路及びA地区と地区外（芝田1丁目交差点方面）を結ぶ歩行者用立体通路については、現時点では着工時期等は未決定である。

また、その他の土地区画整理事業区域内の施設としては、事業計画地北西側に高層マンションが建設予定であり、また、大阪北口広場にも2階建の建物が設置される予定である。

駐車場については、すべて地下駐車場で、A地区事業において約410台、B地区事業において約600台を設置する計画であり、これらの駐車場は地下3階に設置する地下車路による相互接続により効率的な処理を行う計画である。駐車場台数については、不要な来客車両を招くことの無いよう、関係行政機関の指導を得ながら、最低限の必要台数での整備計画とした。施設関係車両の主要走行ルートは図-3に示すとおりである。

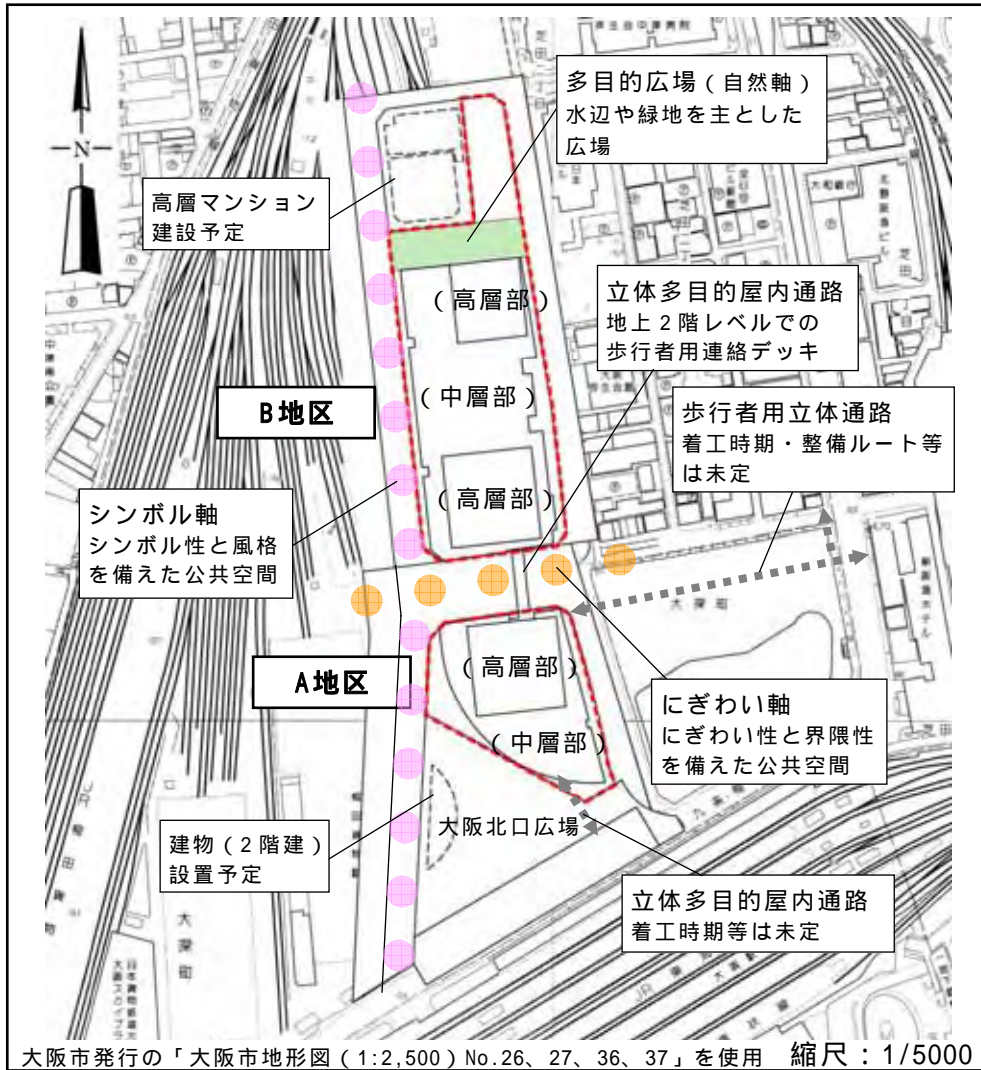


図-2(1) 施設配置計画図(平面)

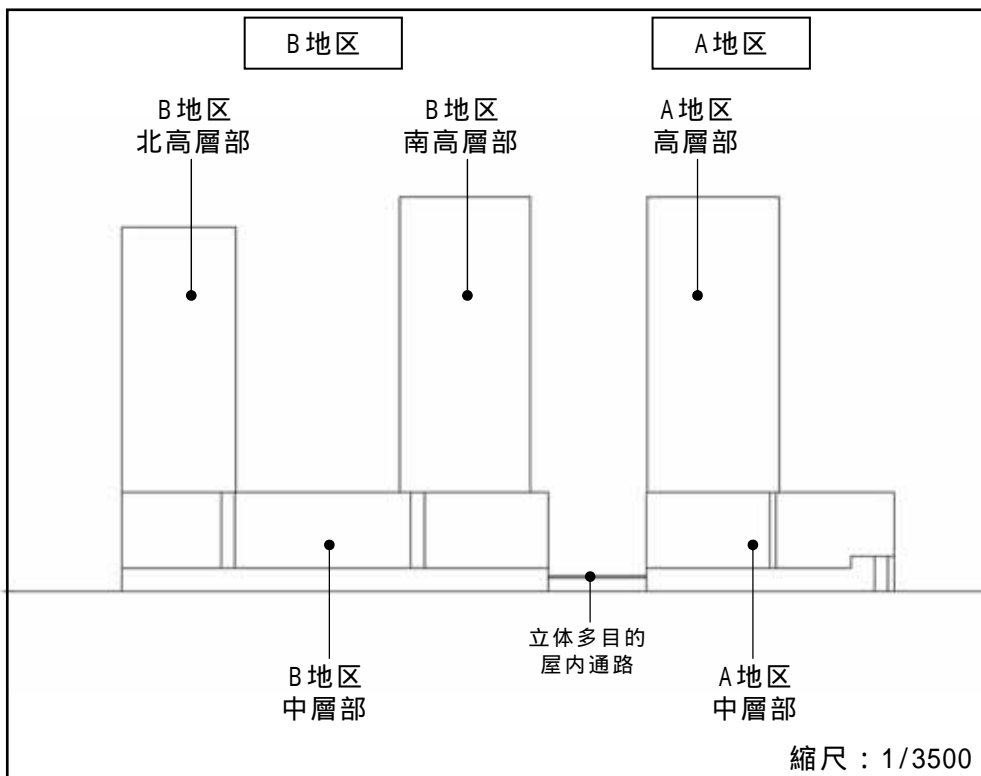


図-2(2) 施設配置計画図(立面)

表-1 主要な施設の内容

		A 地区事業	B 地区事業
計画地の概要	所在地	大阪市北区大深町地内	
	敷地面積	約 10,570 m ²	約 22,700 m ²
	区域の指定	都市計画区域内（市街化区域）	
	地域・地区	商業地域・都市再生特別地区、駐車場整備地区	
	防火地域	防火地域	
	基準建ぺい率	80%（耐火建築物の場合 100%）	
	容積率最高限度	1,600%	1,150%
施設の概要	建築面積	約 8,600 m ² （建ぺい率約 80%）	約 15,700 m ² （建ぺい率約 70%）
	容積対象面積	約 169,100 m ²	約 260,800 m ²
	延べ面積	約 189,300 m ²	約 295,300 m ²
	オフィス	約 113,200 m ²	約 125,200 m ²
	ナレッジ施設	約 5,900 m ²	約 80,800 m ²
	商業施設	約 54,200 m ²	約 26,400 m ²
	ホテル・レジデンス	-	約 38,900 m ²
	駐車場等	約 16,000 m ²	約 24,000 m ²
	階数	地上 38 階・地下 3 階	南高層棟：地上 38 階・地下 3 階 北高層棟：地上 33 階・地下 3 階
	建物高さ	約 180m	南高層棟：約 180m 北高層棟：約 160m
	構造	鉄骨鉄筋コンクリート造 鉄筋コンクリート造 + 鉄骨造	鉄骨鉄筋コンクリート造 鉄筋コンクリート造 + 鉄骨造
駐車台数	約 410 台	約 600 台	

注：規模の詳細に関しては変更の可能性があるため、想定している規模が最大となる場合を示している。

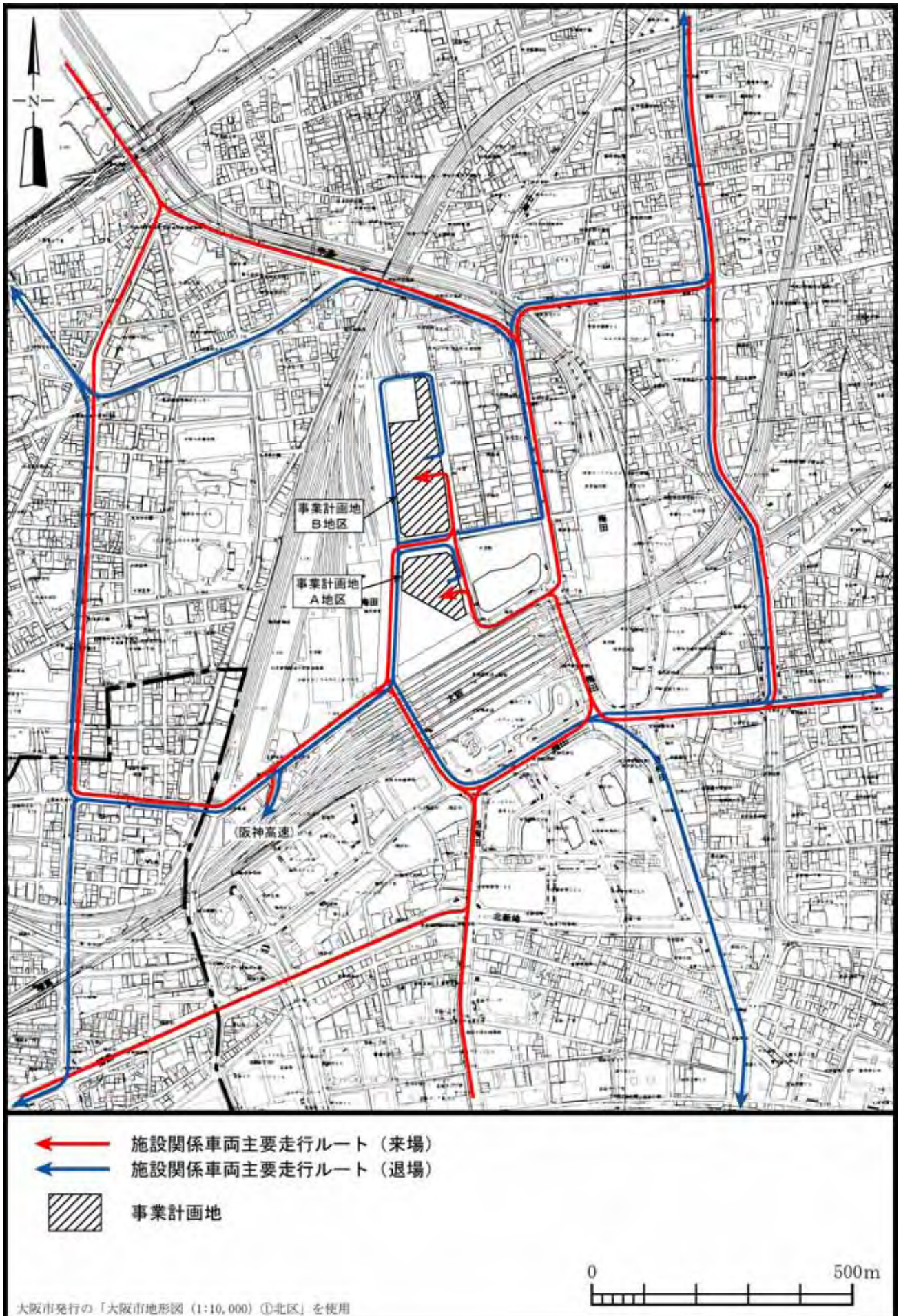


図-3 施設関係車両の主要走行ルート

3. 2 工事計画

(1) 工事工程

A地区事業とB地区事業の工事は、ほぼ同時に行う計画である。

工事の全体工程表を表-2に示す。着工は平成22年3月、工期は約3年を予定している。

なお、本事業計画地は、西日本最大のターミナルである梅田地区の北に位置しており、昼間は、事業計画地周辺では多くの店舗等が営業しており、自動車交通や歩行者通行も多くなっている。よって、それらへの影響をできるだけ軽減し、安全な工事を行うために、店舗等の営業が少なく、自動車や歩行者も少ない夜間にも工事を行う計画である。夜間工事の実施にあたっては、警察、道路管理者等関係機関と協議調整の上、安全で、環境に配慮した工事計画を立て実施する計画である。

表-2 工事の全体工程（A地区、B地区）

年次	1	2	3	
基礎工事	山留・杭工事			
建設工事		掘削工事・地下躯体工事		
		地上躯体工事		
			仕上工事	
外構工事		地下車路、立体多目的	屋内通路設置	外構工事

(2) 工事関係車両走行ルート

施設の建設工事に伴い発生する工事関係車両の走行ルートは、図-4に示すとおりである。

工事関係車両は、主として阪神高速道路と幹線道路を利用する。また、各方面についてできるだけ複数のルートを設定し、工事関係車両の運行にあたって、周辺の交通状況等に応じ、適切なルート選定・車両分散等を行い、交通集中等による影響を回避するとともに、走行時間帯の配慮、運転者への適正走行の周知徹底、輸送体制の工夫などを行う計画である。

工事関係車両の工事区域への出入口については、工事区域の周囲に複数設置し、工事の状況等に応じて適切な出入口を使用する計画である。なお、具体的な出入口位置及び各出入口の使用時期等については、警察等の関係機関と協議し、決定する。

3. 3 施設の供用開始予定時期

施設の供用開始は、平成25年春頃を予定している。

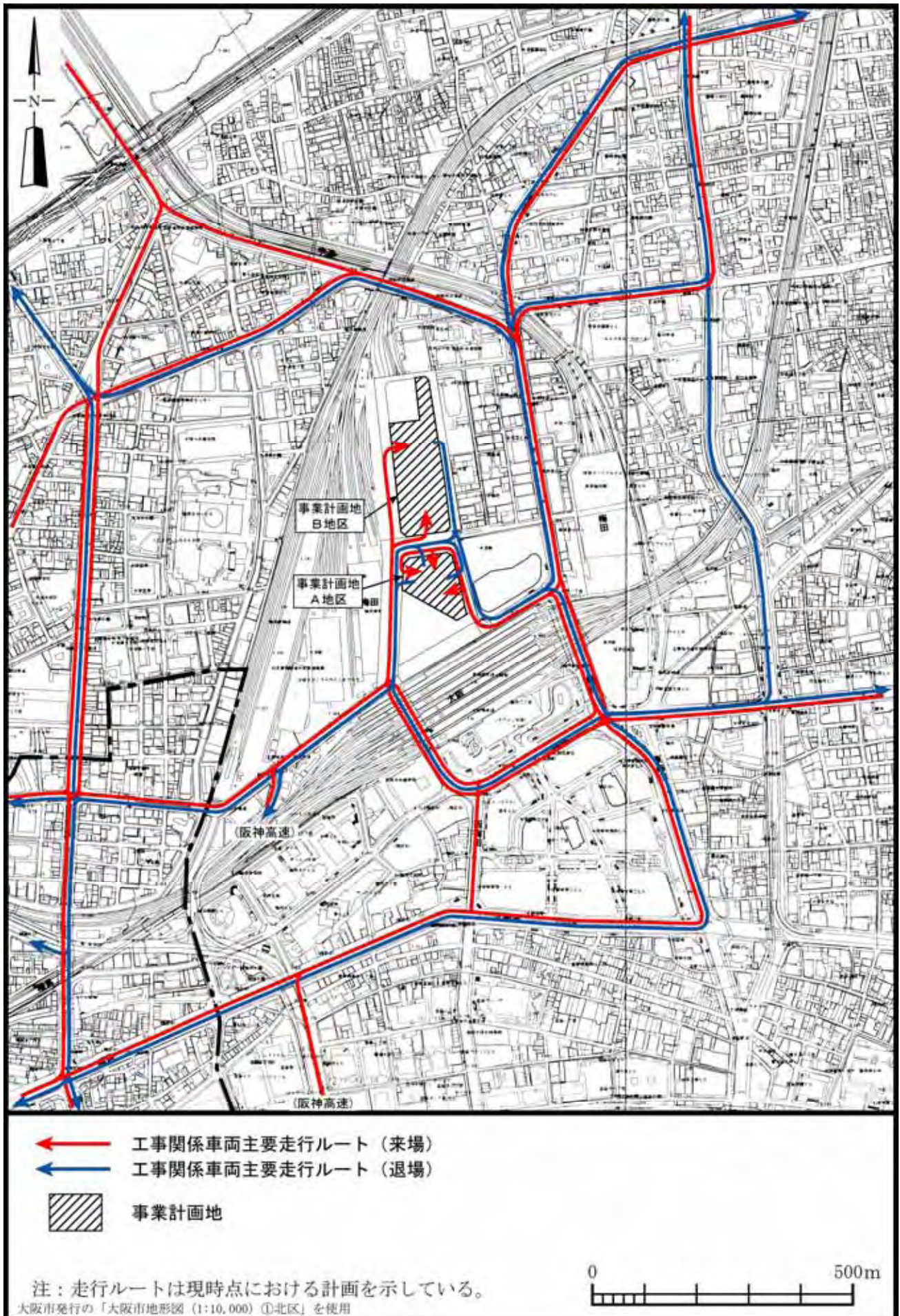


図-4 工事関係車両主要走行ルート

4. 環境保全のための措置

事業の実施にあたっては、以下の環境保全のための措置を講じ、環境への影響をできる限り低減するよう努める。

項目	環境保全のための措置の概要（工事中）
全般	<ul style="list-style-type: none"> ・ 工事計画の策定にあたっては、公害防止に資する技術や工法等の採用及び低公害型機材の使用など、周辺地域に対する影響を回避・低減するための対策を検討する。 ・ 建設資機材等の運搬にあたっては、車両通行ルート of 適切な選定、通行時間帯の配慮、輸送効率の向上、運転者への適正走行の周知徹底、工事関係車両の運行管理などを行う計画とする。 ・ 工事区域内に車両待機スペースを確保し、周辺道路での入場待ちを防止するとともに、無線などを利用することにより、周辺の交通の状況を把握し、渋滞が生じないような車両運行に努める。 ・ 低VOC塗装など、有害化学物質による環境影響を回避・低減するための対策を検討する。
大気質	<ul style="list-style-type: none"> ・ 工事区域の周囲に仮囲いを設置し、また適宜散水及び車両の洗浄を行うなど粉じんの発生・飛散防止に努める。 ・ 今後の詳細な工事計画策定においては、工事の平準化及び同時稼働のできる限りの回避や、地上への汚染物質の拡散を抑えるため、地下工事における換気方法・設備等詳細を検討するなどの配慮を行うとともに、工事の実施にあたっては、建設機械については、最新の排出ガス対策型を採用し、空ぶかしの防止、アイドリングストップの励行等適切な施工管理を行い、建設機械等からの排出ガスによる周辺環境への影響をできる限り軽減する。 ・ 建設機械等の稼働状況を把握するとともに、万一問題が発生した場合には、関係機関と協議の上、適切な対策等を検討・実施する。 ・ 建設資機材搬入車両の計画的な運行により、適切な荷載を行い、工事関係車両の台数をできる限り削減する。 ・ 走行時間帯については、ラッシュ時など混雑する時間帯をできるだけ避けるとともに、各工事のピークがなるべく重ならないように工程を調整する等の工事の効率化・平準化に努め、車両の分散を図る。 ・ 走行ルートについては、幹線道路をできるだけ利用するとともに、複数のルートを設定し、車両の分散化を図る。
騒音・振動	<ul style="list-style-type: none"> ・ 工事区域の周囲に遮音壁を兼ねた仮囲いを設置する。 ・ 地下工事については、1階床を施工した後に地下の掘削・躯体工事を行う逆打工法を採用し、地下工事により発生する騒音の周辺への影響の低減に努める。 ・ 低騒音・低振動型の建設機械・工法の使用に努めるとともに、工事の平準化、同時稼働のできる限りの回避、空ぶかしの防止、アイドリングストップの励行等の適切な施工管理を行い、建設機械等からの騒音・振動による周辺環境への影響をできる限り軽減する。 ・ 事業計画地北東近傍の病院への影響が大きいと考えられる工事については、夜間工事の時間帯について配慮するなど、できる限りの対策を講じる。 ・ 建設資機材搬入車両の計画的な運行により、適切な荷載を行い、工事関係車両の台数をできる限り削減する。 ・ 走行時間帯については、ラッシュ時など混雑する時間帯をできるだけ避けるとともに、各工事のピークがなるべく重ならないように工程を調整する等の工事の効率化・平準化に努め、車両の分散を図る。 ・ 走行ルートについては、幹線道路をできるだけ利用するとともに、複数のルートを設定し、車両の分散化を図る。
地盤沈下	<ul style="list-style-type: none"> ・ 工事に伴う地下水位の変動による周辺敷地の地盤沈下に対する配慮として、地下掘削工事に先立ち、新築建物の全周にわたって、止水性山留壁を深い粘性土層（難透水層）まで貫入させ地下水を遮水する工法を採用し、周辺地下水の揚水を防止する。 ・ 山留壁変形及び山留壁欠損に伴う漏水による周辺敷地の地盤変形に対する配慮として、高剛性高遮水山留壁及び逆打ち工法を採用する。 ・ 山留壁背面の道路下には埋設配管等があるため、工事着手前には大阪市への沿道掘削申請や埋設企業体との協議等により、地下水流動阻害及び山留壁変形等による道路及び周辺埋設配管等の安全確認を行い、工事中は管理基準値を元に計測管理を行いながら施工を行い、安全確保に努める。 ・ 事業計画地の範囲と、近隣建物との離隔距離が比較的少ないところについては、念のため、事前に現地を確認し、適切な工事計画のもと作業を進める。

項目	環境保全のための措置の概要（工事中）
電波障害	<ul style="list-style-type: none"> ・地上躯体工事の進捗及びクレーンの設置高さを踏まえて、障害範囲のうちの対策が必要な地域について、事前に適切な対策を行う。
廃棄物・残土	<ul style="list-style-type: none"> ・「建設工事に係る資材の再資源化等に関する法律」(建設リサイクル法)等の関係法令に基づき、発生抑制・減量化・リサイクル等について適正な措置を講じる。 ・資材の標準化推進による廃棄物(残材等)の抑制や、施設更新や解体時にも資源再生・再利用が容易な工法など、廃棄物発生抑制のための対策を検討する。 ・再利用や再資源化に配慮した建設資材を選定するなど、循環資源のリユース・リサイクルのための対策を検討する。 ・廃棄物については、できる限り場内で種類ごとに分別し、中間処理業者に引き渡すことなどにより、再生骨材、路盤材等としてリサイクルを図る。 ・リサイクルできないものや中間処理残渣は、最終処分場にて埋立処分することになるが、いずれの建設廃棄物についても、産業廃棄物管理票の写しを確実に処理業者から受取り、最終処分まで適正に処理されたことを確認する。 ・掘削土量低減のため、建物地下階数を必要最小限に抑えた計画とする。 ・B地区事業において、建物北側にオープンスペースを整備することにより、残土の発生抑制を図る。 ・掘削にあたっては、「埋め戻し土壌の品質管理指針」に示された埋め戻し土として使用可能な基準に対する適合残土と不適合残土が混合しないように区別し、基準適合残土については、他の工事現場等と情報交換を行い、できる限り埋め戻し土として有効利用する。 ・基準不適合残土については、セメント原料としての利用及び土壌浄化施設における浄化により、できる限り有効利用を図る。 ・汚泥については、再資源化施設に搬出し、できる限り再生利用を図る。 ・再利用不可能な残土及び汚泥については、管理型最終処分場などにおいて適正に処分する。 ・掘削時には場内の散水やシートで覆うなど、飛散防止を行う。 ・廃棄物・残土の搬出にあたっては、運搬車両のタイヤ洗浄やシートで覆うなど、場外への飛散防止を行う。
文化財	<ul style="list-style-type: none"> ・事業計画地については、周知の埋蔵文化財包蔵地ではないが、建設工事中に、事業計画地において埋蔵文化財が確認された場合には、文化財保護法に基づき手続きを行い、大阪市教育委員会等と協議を行い、文化財の保護に努める。

項目	環境保全のための措置の概要（供用後）
大気質	<ul style="list-style-type: none"> ・空調設備等については、極力、排気を屋上など高い位置から行う計画とし、周辺環境への影響をできる限り軽減する。 ・低 NOx 型の熱源機器の採用など、設備機器からの大気汚染物質の排出抑制のための対策を検討する。 ・事業計画地周辺の企業や関係諸機関等と連携した梅田エリア全体による公共交通機関の利用促進への取り組みや、施設で使用するサービス関連車両についての低公害型（低燃費、低排ガス）車両の導入など、施設関係車両からの大気汚染物質排出量の抑制のための取り組みを検討する。
騒音・振動・低周波音	<ul style="list-style-type: none"> ・空調設備等について、低騒音・低振動型の設備をできる限り採用するとともに、必要に応じて防音壁の設置等の対策を行うなど、周辺への騒音・低周波音の影響をできる限り軽減する。 ・事業計画地周辺の企業や関係諸機関等と連携した梅田エリア全体による公共交通機関の利用促進への取り組みなど、施設関係車両台数の抑制のための取り組みを検討する。
日照障害	<ul style="list-style-type: none"> ・計画建物については中層部と高層部による構成とし、高層部については板状を避け、航空制限の範囲内となるべく細長いタワー形状とする。 ・A 地区については、敷地形状を踏まえ、高層棟をできるだけ南側に配置する。 ・B 地区については、高層部タワーを 2 本に分散させた計画とし、南側高層棟についてできるだけ南側に配置し、また、北側高層棟については、南側高層棟との間隔を十分とるとともに、南側高層棟に比べ、高さを抑え、平面形状を小さくする。
電波障害	<ul style="list-style-type: none"> ・計画建物については中層部と高層部による構成とし、高層部については板状を避け、航空制限の範囲内となるべく細長いタワー形状とする。 ・B 地区については、高層部タワーを 2 本に分散させた計画とし、2 棟間の間隔を十分とする計画とする。 ・事業の実施にあたっては、障害範囲のうちの対策が必要な地域について、事前に適切な対策を行う。 ・上記以外の障害発生予測範囲内の電波障害対策未実施地域についても、本計画建築物の影響が確認された場合には、適切に対応する。
廃棄物	<ul style="list-style-type: none"> ・「大阪市廃棄物の減量推進及び適正処理並びに生活環境の清潔保持に関する条例」等の関係法令に基づき、適切に処理するとともに、その内容を関係機関に報告する。 ・入居テナントに対し、入居テナント室内へのリサイクルボックスの設置や啓発文書の配布等により、廃棄物の減量や分別排出などの周知徹底を行い、再資源化に努める。 ・厨芥や蛍光灯等の廃棄ごみについても、減量化やリサイクルの方策を検討する。 ・食品関連事業者がテナントとなる場合には、本施設での廃棄物発生量の抑制の呼びかけを行うとともに、協議の上、食品リサイクルへの取組みに対しできる限りの協力を検討する。
地球環境	<ul style="list-style-type: none"> ・建物外装を高性能ガラス、高断熱壁・屋根で構成するとともに、自然換気、外気冷房、太陽光発電など自然エネルギーを積極的に利用し、空調負荷を低減する。 ・水の効率的利用を図るため、敷地内の雨水や生活排水の一部を再利用する。 ・高効率機器の採用を中心に、電力需要のピークカットや夜間電力の有効利用を行う設備計画とする。 ・A 地区及び B 地区の各建物でのエネルギーの消費・運転状況を一元的に管理するビルエネルギーマネジメントシステム（BEMS）を採用する。 ・先進的な取り組みである、A・B 地区全体でのエネルギーの消費・運転状況を一元的に管理するエリアエネルギーマネジメントシステムにより、地区全体における効率的なエネルギー利用を図る。 ・本事業は、国土交通省の「住宅・建築物省 CO₂ 推進モデル事業」に採択されており、他の事業のモデルとなるよう、CO₂ 排出量の抑制に継続的に取り組む。
ヒートアイランド	<ul style="list-style-type: none"> ・外気温上昇抑制のため、水景や緑地（屋上緑地を含む）の確保や冷房排熱に対する水冷式冷却塔の採用をすすめる。 ・人工排熱抑制への配慮として、建物外装を高性能ガラス、高断熱壁・屋根で構成するとともに、自然換気、外気冷房、太陽光発電など自然エネルギーを積極的に利用し、空調負荷を低減する。 ・外構部分での散水、打ち水、ドライミストなど、水の気化熱を利用した外気温上昇抑制への取り組みを検討する。

項目	環境保全のための措置の概要（供用後）
気象 (風害を含む)	<ul style="list-style-type: none"> ・計画建物については中層部と高層部の二段構成とし、高層部のセットバックによる吹き下ろしの低減に配慮した計画とする。 ・建物周辺への常緑樹植栽による防風対策を行う。 ・建物中層部の屋上において常緑樹を含む植栽を行うなど、風害の抑制のための対策を検討する。 ・事業計画地周辺の植栽についても、今後、実施にむけて、関係部局等と協議を行う。
景観	<ul style="list-style-type: none"> ・事業計画地は、「大阪市都市景観条例」に基づき定められた「大阪市景観形成推進計画」における、都市魅力景観形成地域に位置し、「ターミナル・繁華街等の一定のまとまりのある景観（拠点として景観形成を図る地域）」に区分されており、大阪駅前のシンボル・顔となる風格のある都市景観形成を図る。 ・建物中層部から高層部をセットバックさせ、周辺環境への圧迫感を低減した計画とする。 ・主要な通り沿いには植栽や水景を配置し、歩行者にとってやさしく快適な計画とするとともに、建物低層基壇部の壁面位置や高さの統一を図ることなどと合わせて、一体的・連続的な景観を創出する。 ・A地区とB地区の高層棟によるツイン性の表現やスカイラインの形成により、風格のある景観を創出する。 ・計画建物の外観・色彩については、周辺地域の既存建物と計画建物とが調和するよう大阪市都市景観条例に定められた大規模建築物等の景観に関する協議について、大阪市担当部局と協議する。
交通計画	<ul style="list-style-type: none"> ・公共交通機関の利用者ネットワークに配慮した施設配置・利用者動線など、適切な交通アクセス確保のための対策を検討する。 ・事業計画地周辺の企業や関係諸機関等と連携した梅田エリア全体による公共交通機関の利用促進への取り組みを検討する。 ・駐車場台数を必要最小限とするなど、周辺交通量の増加を誘引しない計画を検討する。 ・歩行者通行の多いシンボル軸沿いやにぎわい軸沿いに駐車場出入口を設けない計画とする。また、駐車場出入口箇所を必要最小限とするなど、歩行者の安全性確保のための対策を検討する。