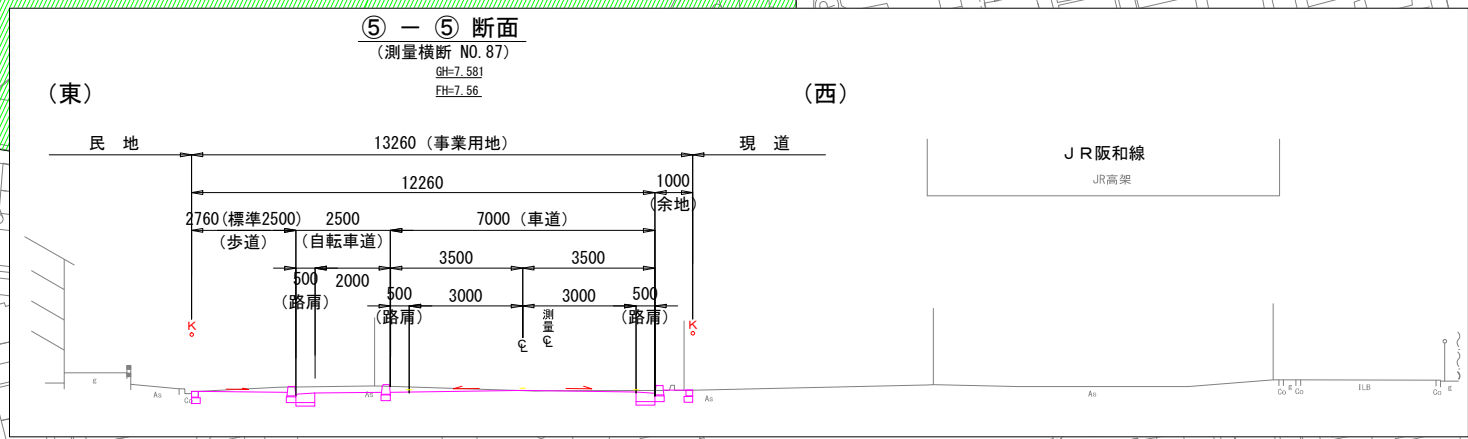
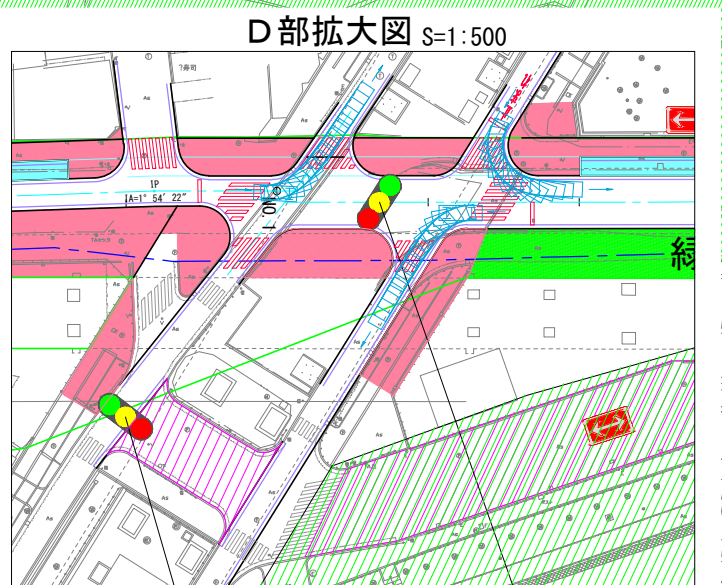
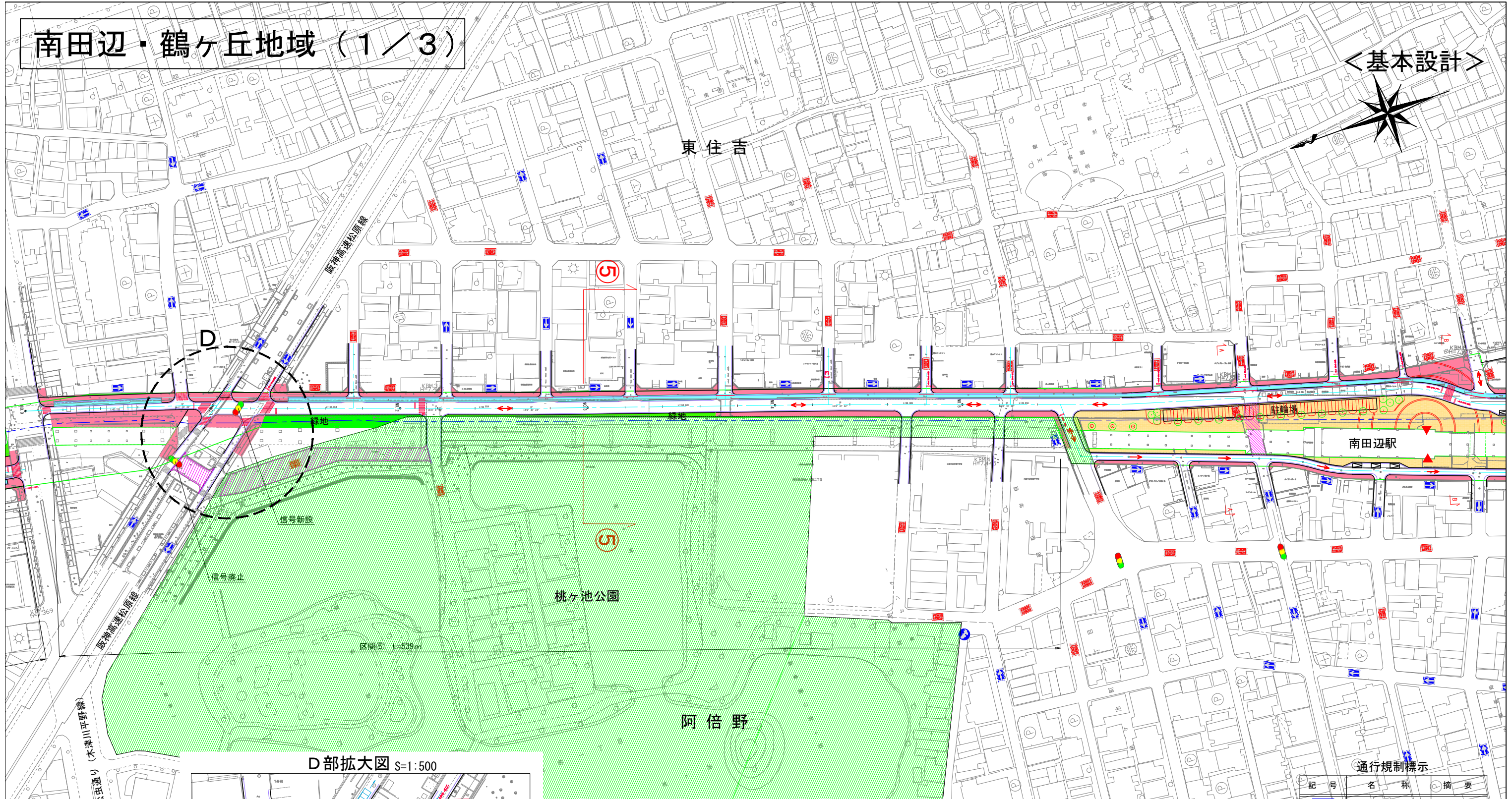


# 南田辺・鶴ヶ丘地域 (1 / 3)

〈基本設計〉



**通行規制標示**

記号	名称	摘要
	一方通行 (現況)	
	対面通行 (現況)	
	一方通行 (計画)	参考
	対面通行 (計画)	参考

**ハッチング凡例**

記号	名称	摘要
	歩道	
	自転車道	
	緑の空間等 (緑地)	
	駅前広場	
	鉄道敷	
	廃止道路	