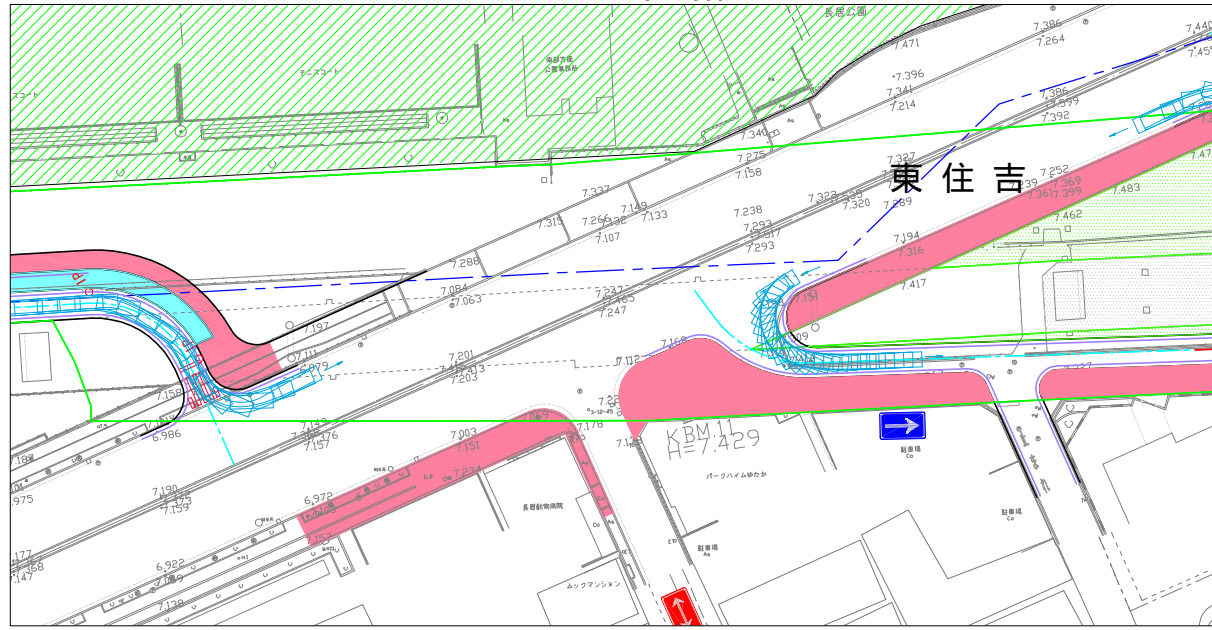
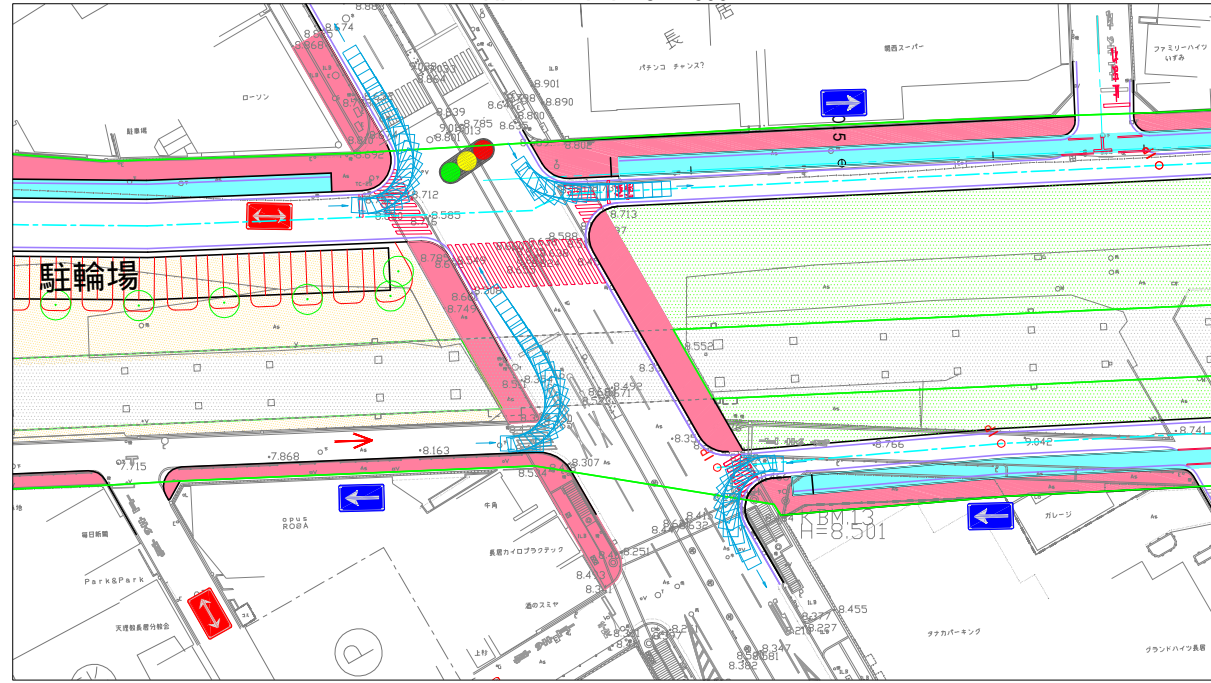


長居・我孫子町地域 (1 / 3)

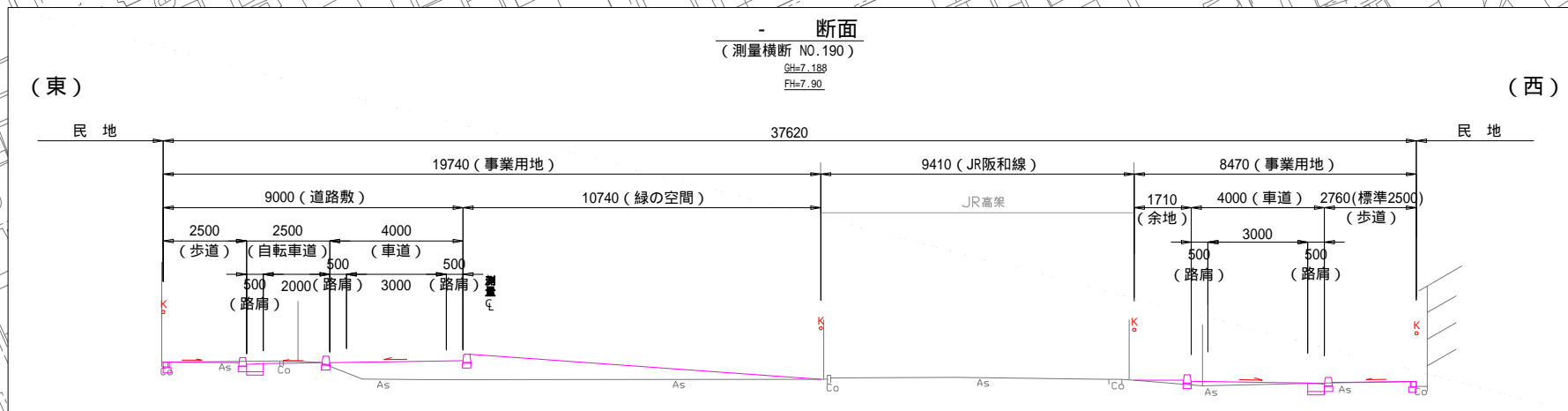
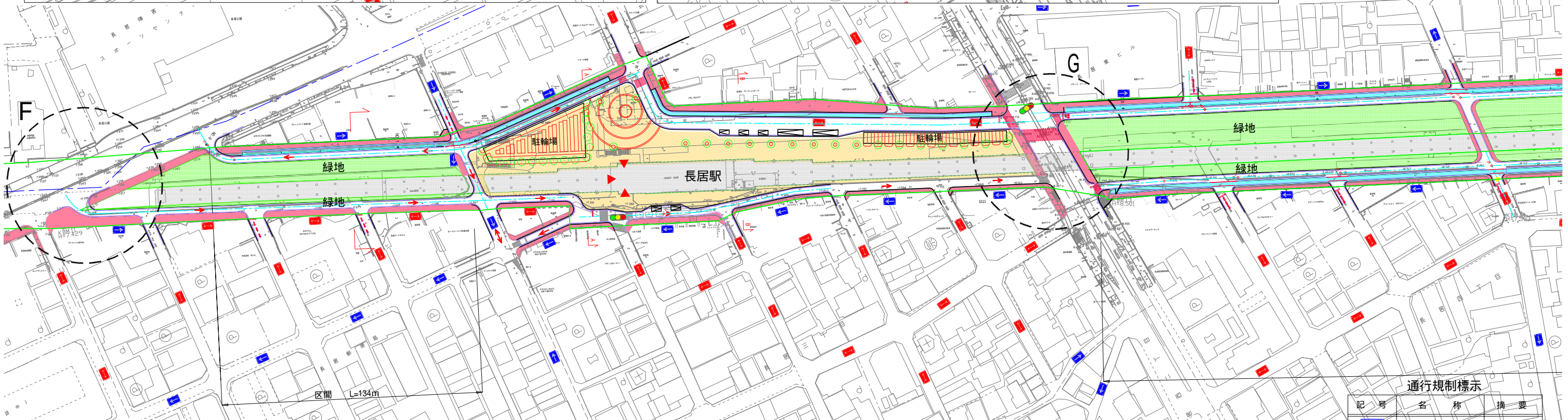
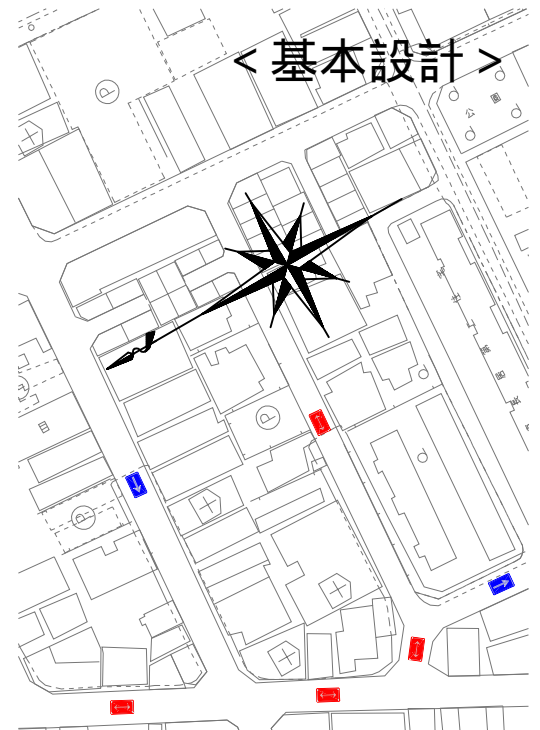
F 部拡大図 S=1:500



G部拡大図 S=1:500



< 基本設計 >



通行規制標示

記号	名称	摘要
←	一方通行 (現況)	
↔	対面通行 (現況)	
←	一方通行 (計画)	参考
↔	対面通行 (計画)	参考

ハッチング凡例

記号	名称	摘要
■	歩道	
■	自転車道	
■	緑の空間等 (緑地)	
■	駅前広場	
■	鉄道敷	
■	廃止道路	