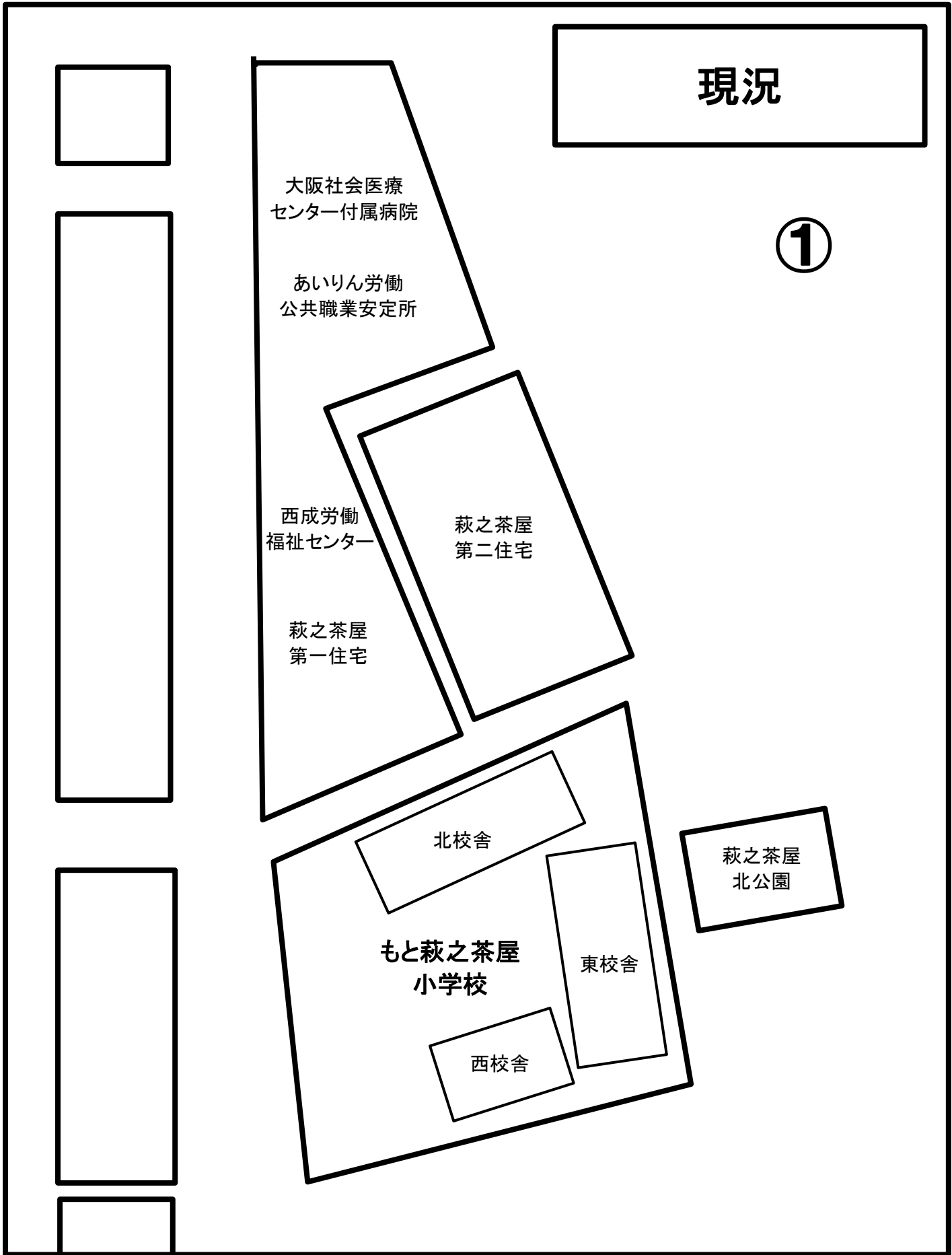
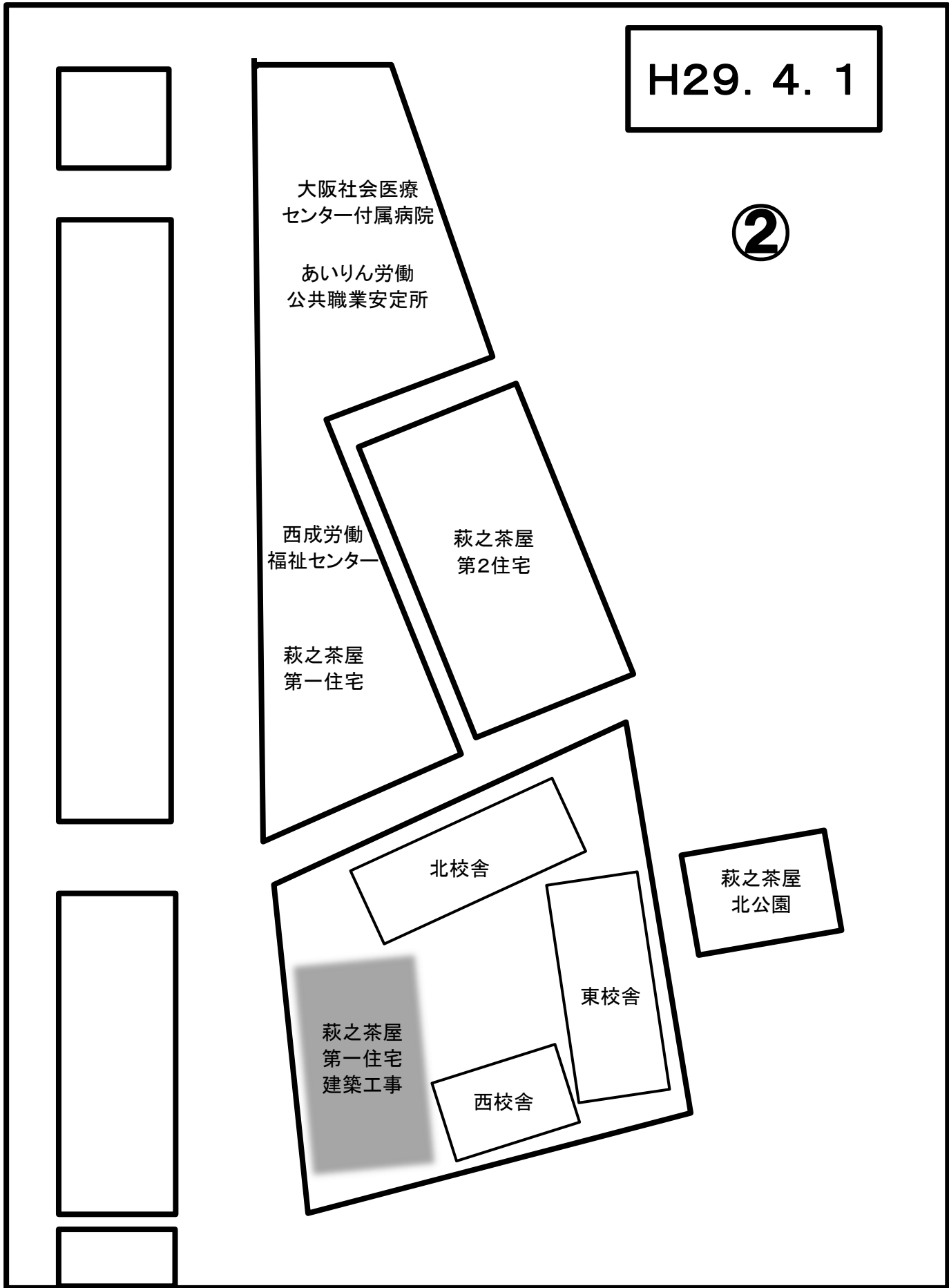


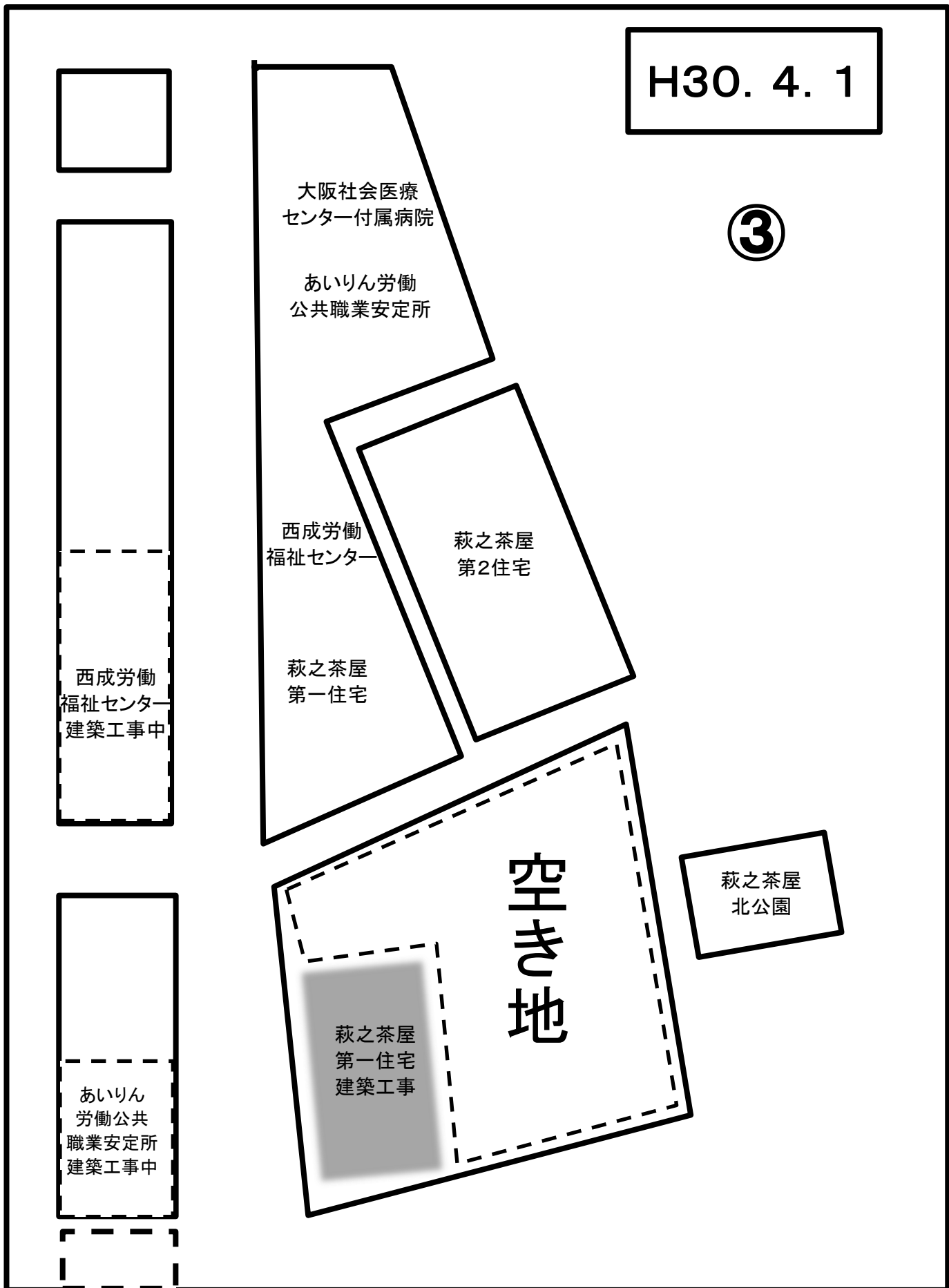
あいりん総合センター周辺土地使用イメージ図



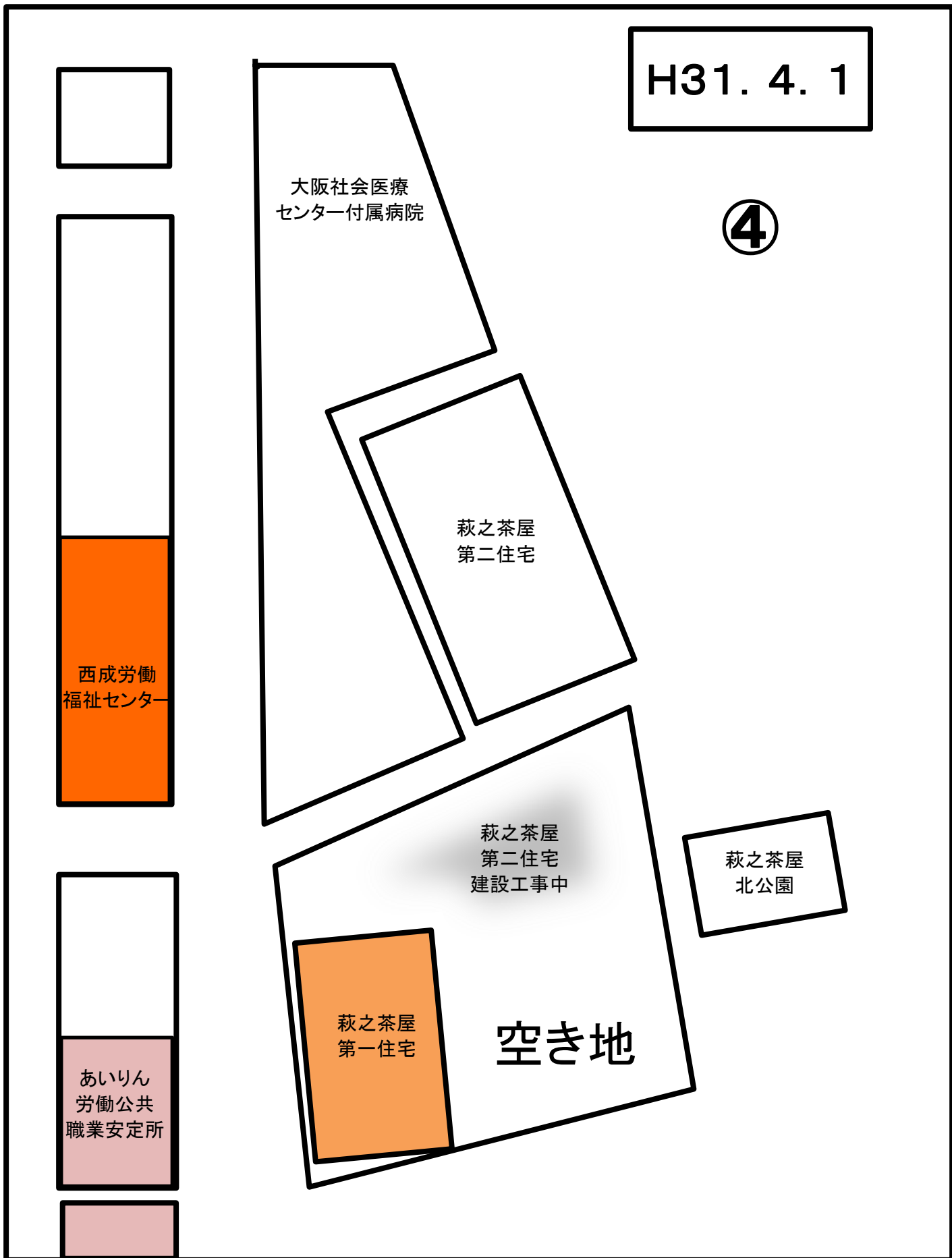
あいりん総合センター周辺土地使用イメージ図



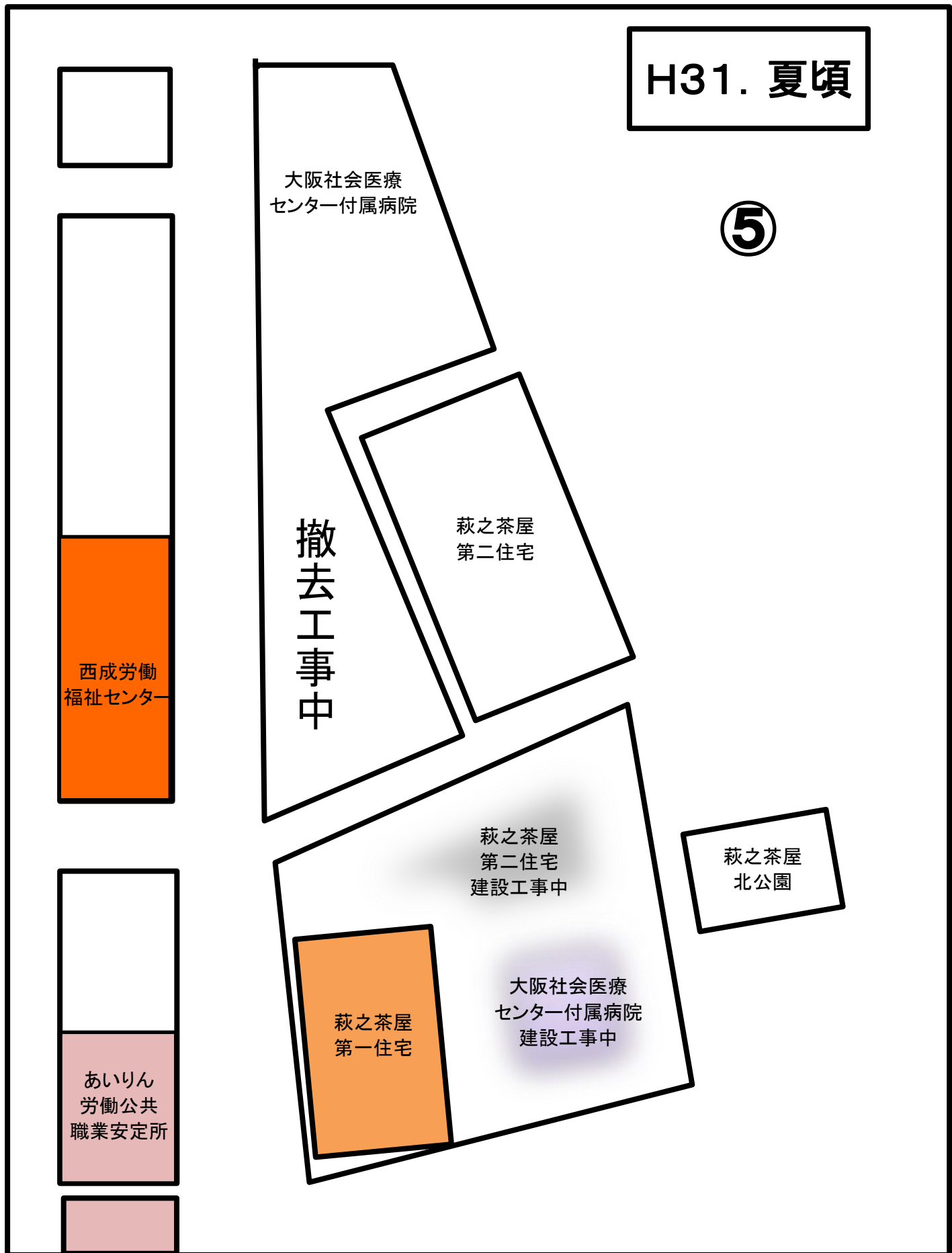
あいりん総合センター周辺土地使用イメージ図



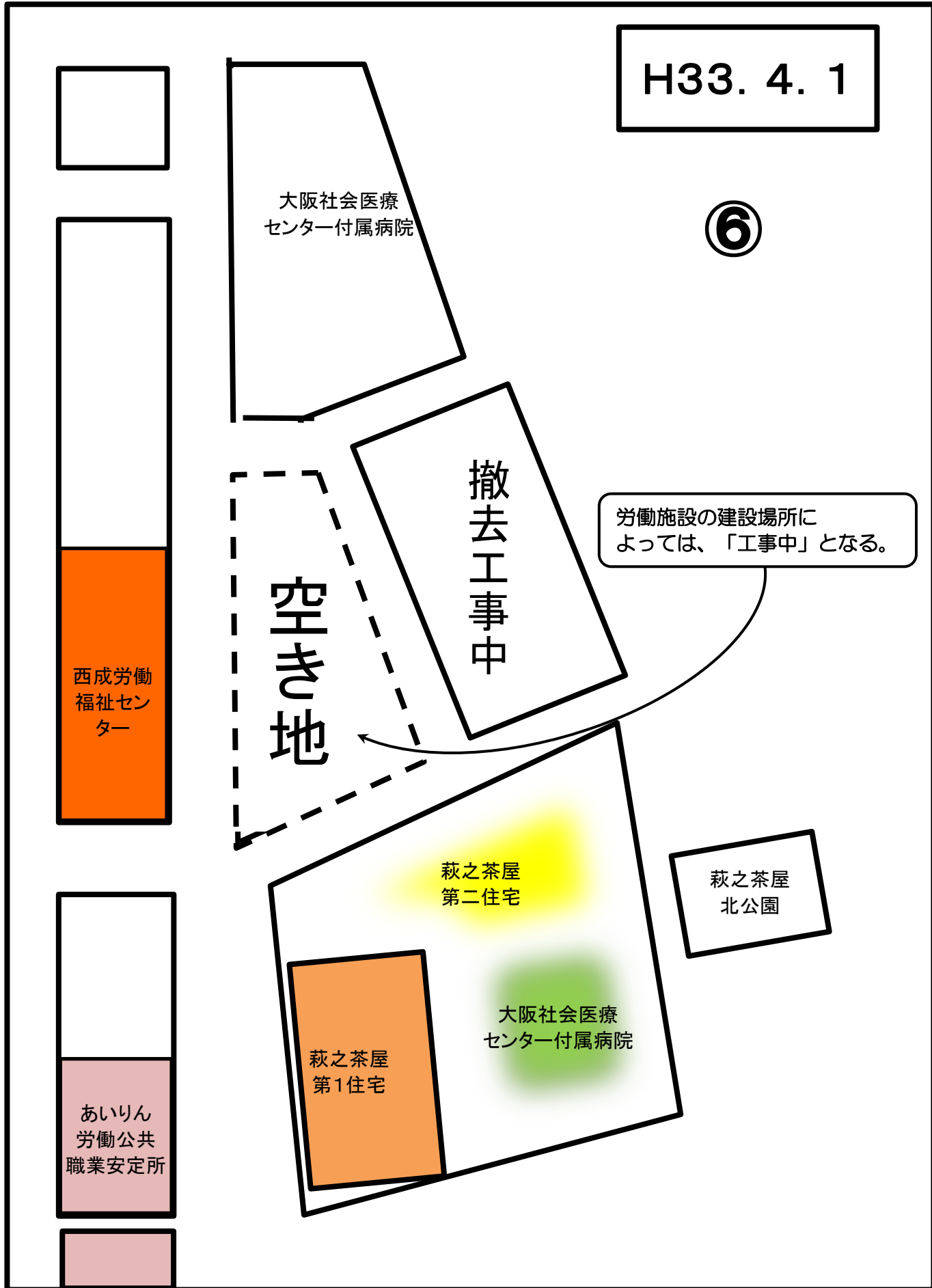
あいりん総合センター周辺土地使用イメージ図



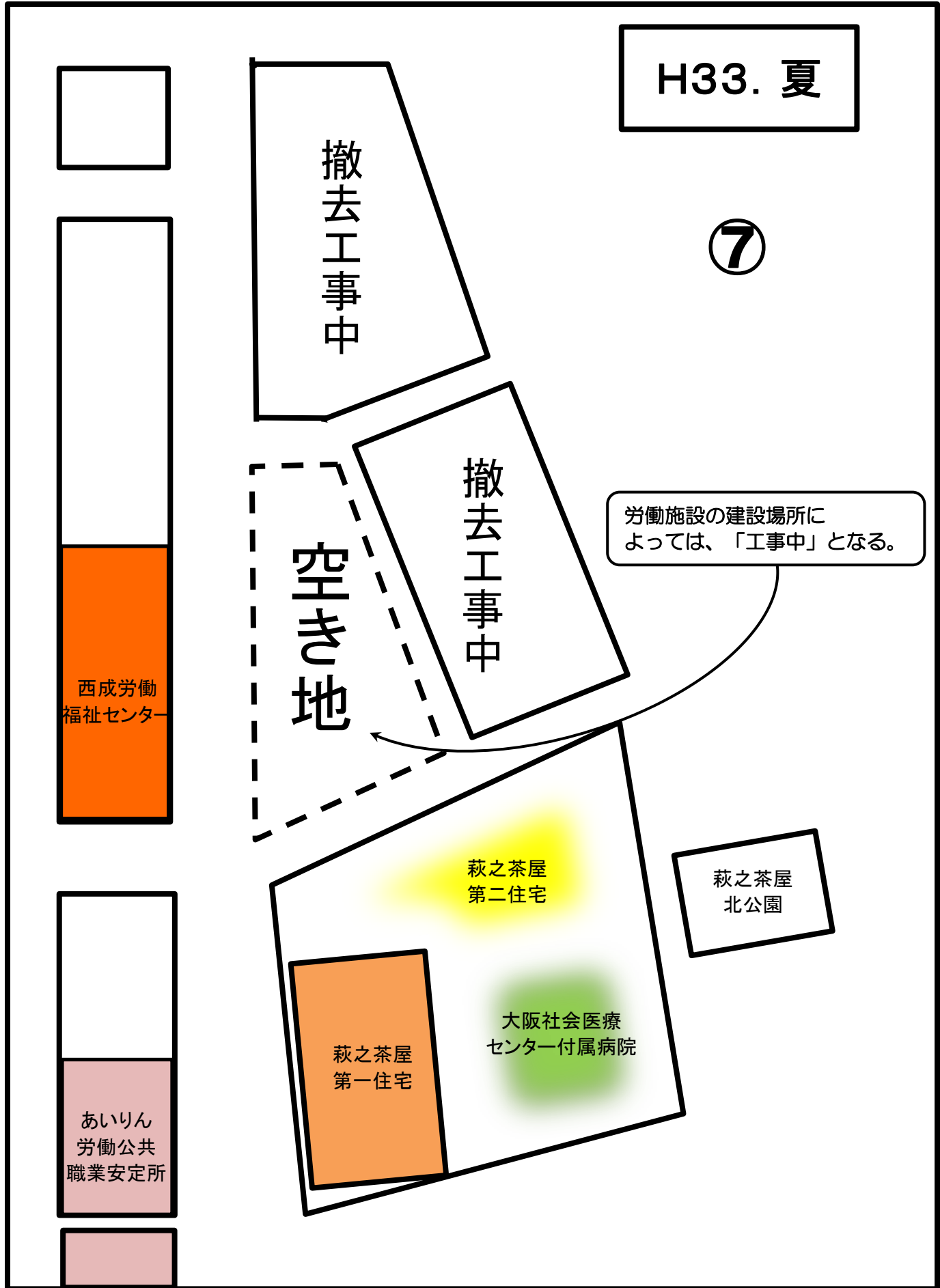
あいりん総合センター周辺土地使用イメージ図



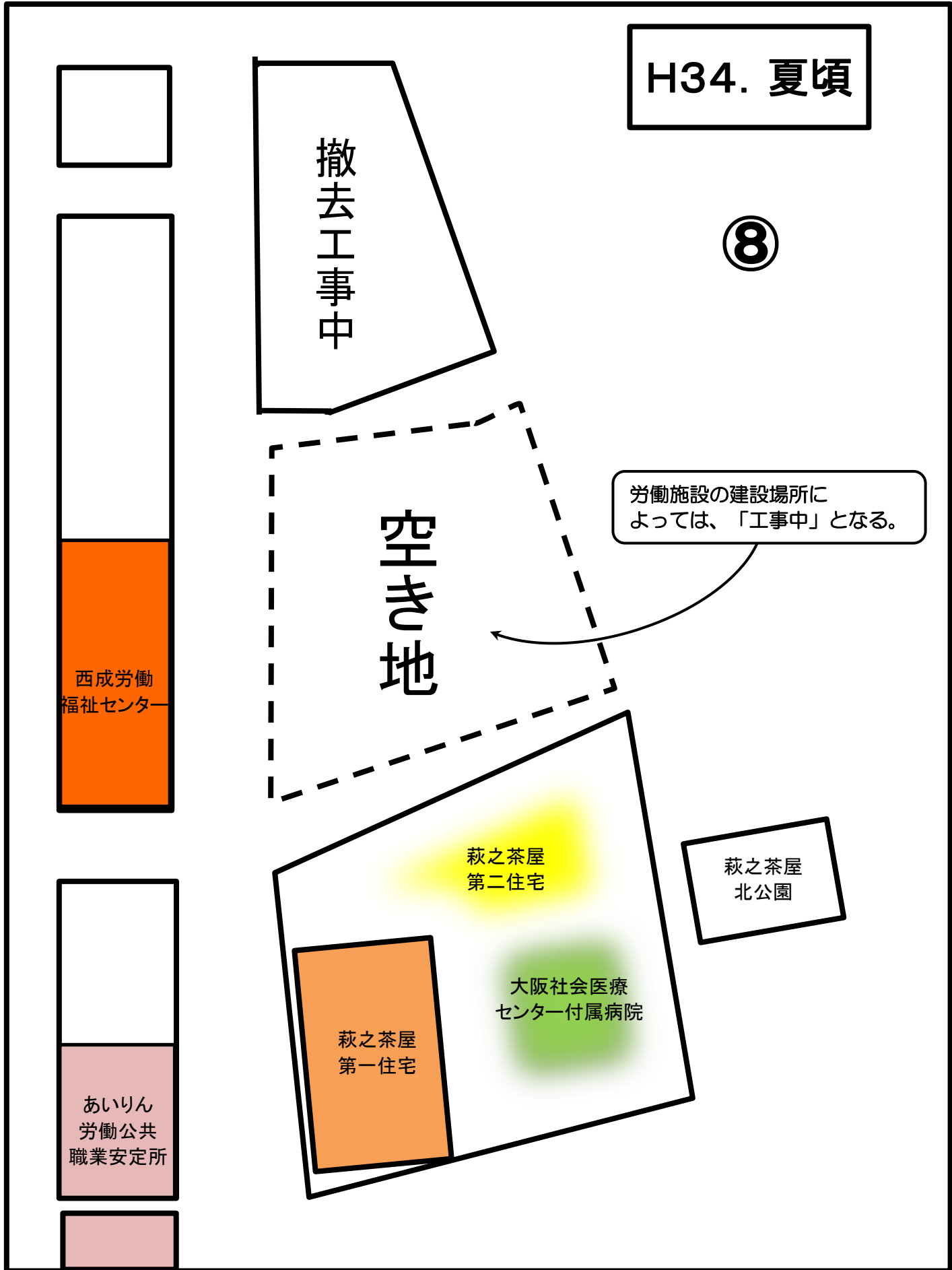
あいりん総合センター周辺土地使用イメージ図



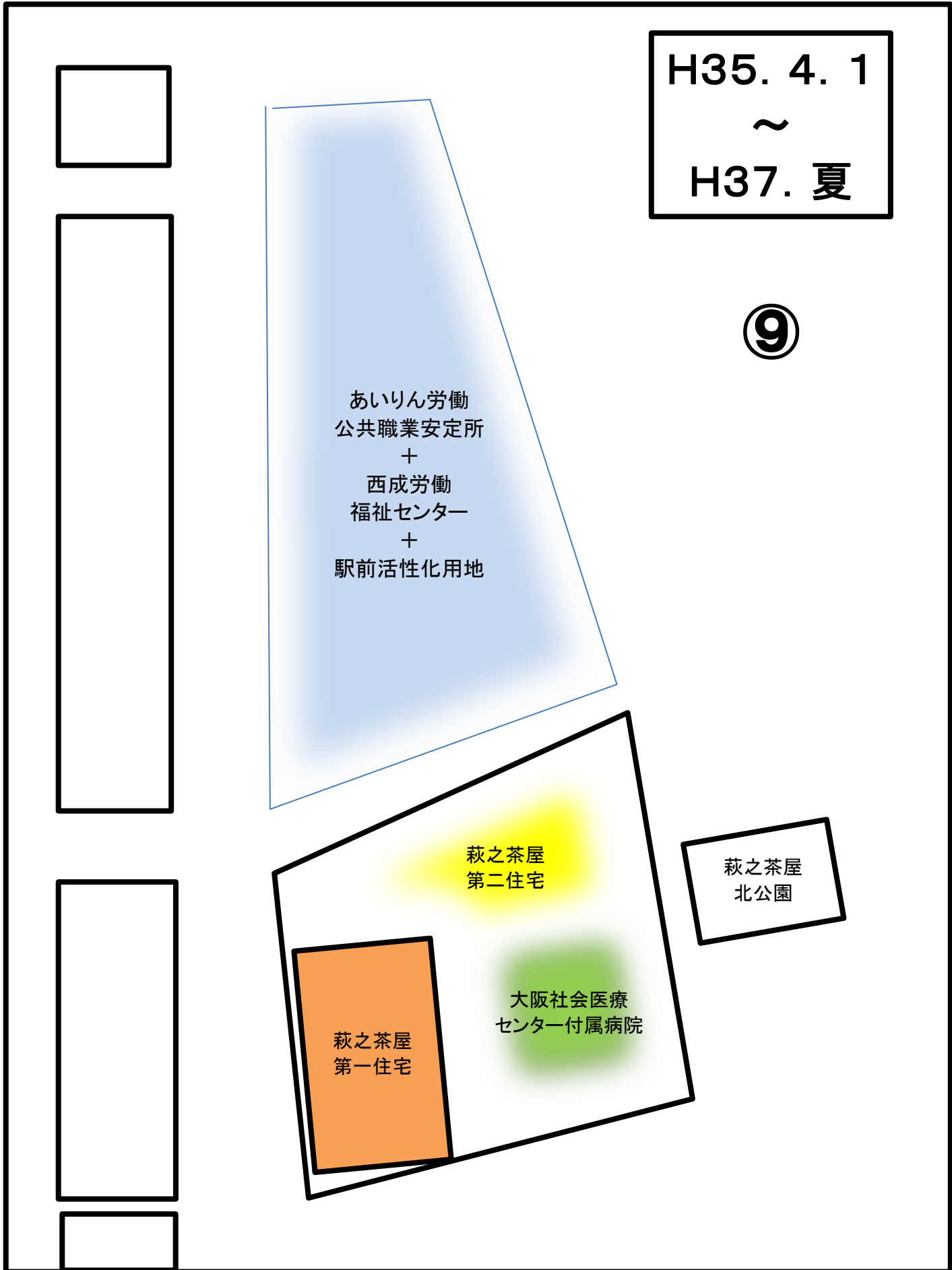
あいりん総合センター周辺土地使用イメージ図



あいりん総合センター周辺土地使用イメージ図



あいりん総合センター周辺土地使用イメージ図



H35. 4. 1

~

H37. 夏

9

あいりん労働
公共職業安定所
+
西成労働
福祉センター
+
駅前活性化用地

萩之茶屋
第二住宅

萩之茶屋
北公園

萩之茶屋
第一住宅

大阪社会医療
センター附属病院