








# (参考)「大阪市基本計画 2006-2015」における土地利用構想図

(凡例)

-  都心機能整備エリア
-  都市再生緊急整備地域
-  水の回廊
-  臨海機能整備エリア
-  住環境整備エリア
-  居住・生産複合地
-  大規模な公園・緑地

