

# 大阪市浪速区街区図

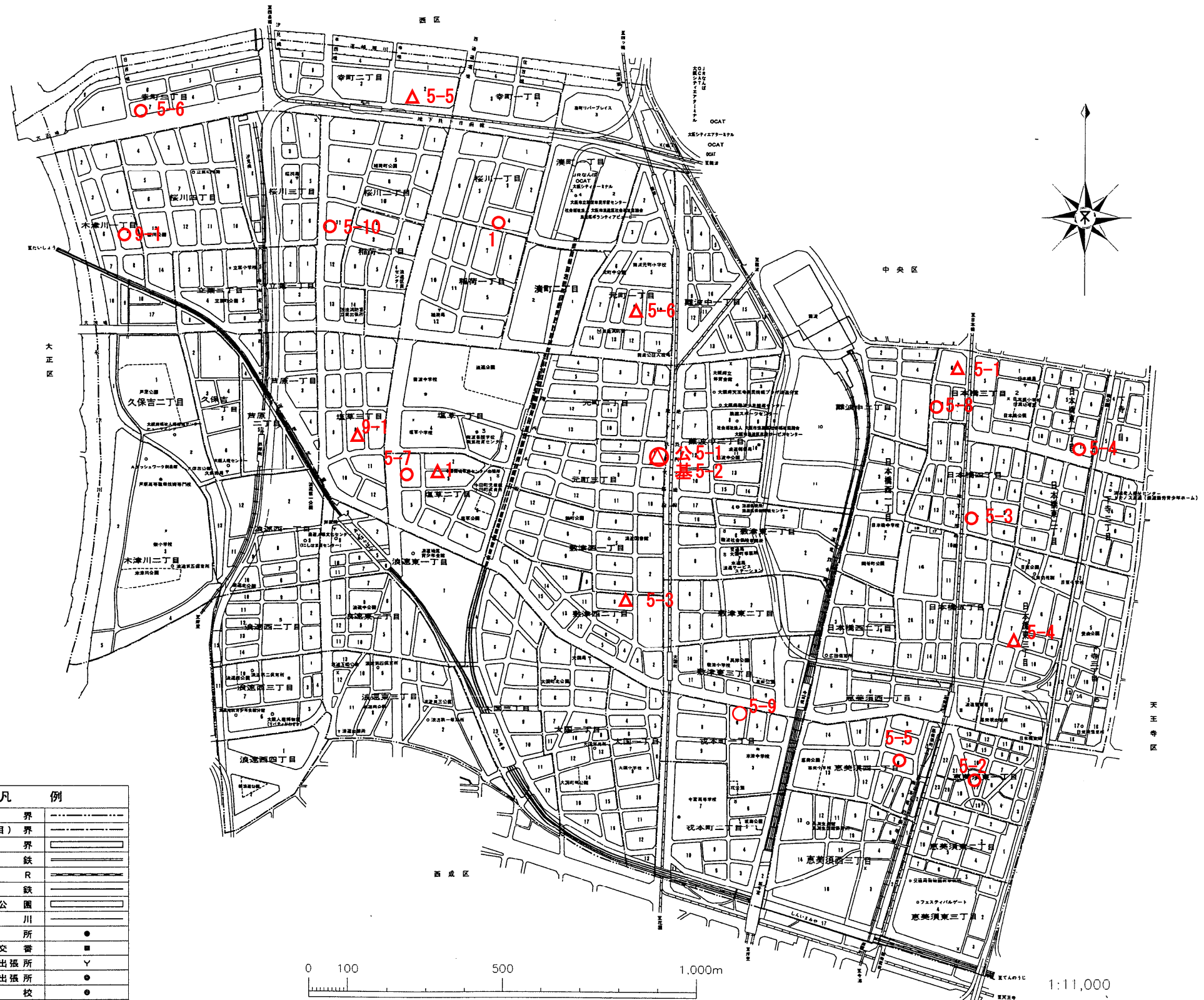
浪速区標準地(○)価格表  
(平成30年1月1日時点)

公	- 1	341,000
5	- 1	680,000
5	- 2	370,000
5	- 3	876,000
5	- 4	387,000
5	- 5	278,000
5	- 6	453,000
5	- 7	329,000
5	- 8	559,000
5	- 9	422,000
5	- 10	392,000
9	- 1	209,000

浪速区基準地(△)価格表  
(平成29年7月1日時点)

基	- 1	202,000
5	- 1	1,030,000
5	- 2	633,000
5	- 3	348,000
5	- 4	358,000
5	- 5	679,000
5	- 6	515,000
9	- 1	232,000

凡 例	
市 区 界	-----
町 (丁目) 界	-----
街 区 界	=====
地 下 鉄	=====
J R	=====
私 鉄	=====
都 市 公 園	=====
河 川	=====
区 役 所	●
警 察 署・交 番	■
消 防 署・出 張 所	Y
郵 便 局・出 張 所	●
学 校	●
官 公 署	○
諸 施 設	●
街 区 符 号	⊕



1:11,000

# 大阪市西淀川区街区図

西淀川区標準地(○)価格表  
(平成30年1月1日時点)

公	- 1	202,000
	- 2	133,000
	- 3	169,000
	- 4	146,000
	- 5	178,000
	- 6	169,000
	- 7	181,000
	- 8	182,000
	- 9	131,000
5	- 1	249,000
5	- 2	286,000
9	- 1	125,000
9	- 2	136,000
9	- 3	121,000

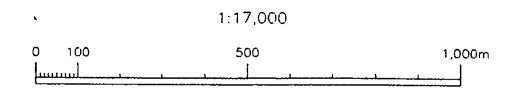

西淀川区基準地(△)価格表  
(平成29年7月1日時点)

基	- 1	221,000
	- 2	171,000
	- 3	173,000
	- 4	202,000
5	- 1	293,000
9	- 1	189,000



凡例

市界	-----
町(丁目)界	-----
街区界	-----
地下鉄	-----
J	R
私鉄	-----
市公圃	-----
河川	-----
駅	●
停留所・交差	●
消防署・出張所	▽
警察署・出張所	●
学校	●
公園	○
郵便局	●
街区番号	●





# 大阪市淀川区街区図



凡例

市区界	——
町(丁目)界	——
街区界	——
地下鉄	——
JR	——
私鉄	——
都市公園	——
河川	——
区役所	◎
警察署・交番	⊗・×
消防署・出張所	⊕・Y
郵便局・出張所	⊙・*
学校	⊗・×
公会堂	⊙
墓地	⊙
街区符号	①

1:15,000

淀川区標準地(○)価格表  
(平成30年1月1日時点)

公	- 1	239,000
	- 2	239,000
	- 3	208,000
	- 4	176,000
	- 5	226,000
	- 6	193,000
	- 7	223,000
	- 8	219,000
	- 9	215,000
	- 10	244,000
	- 11	170,000
5	- 1	260,000
5	- 2	384,000
5	- 3	278,000
5	- 4	477,000
5	- 5	262,000
5	- 6	239,000
5	- 7	655,000
5	- 8	1,230,000
5	- 9	262,000
9	- 1	141,000
9	- 2	185,000

淀川区基準地(△)価格表  
(平成29年7月1日時点)

基	- 1	226,000
	- 2	220,000
	- 3	245,000
	- 4	238,000
5	- 1	688,000
5	- 2	533,000
5	- 3	1,160,000
5	- 4	549,000
9	- 1	155,000