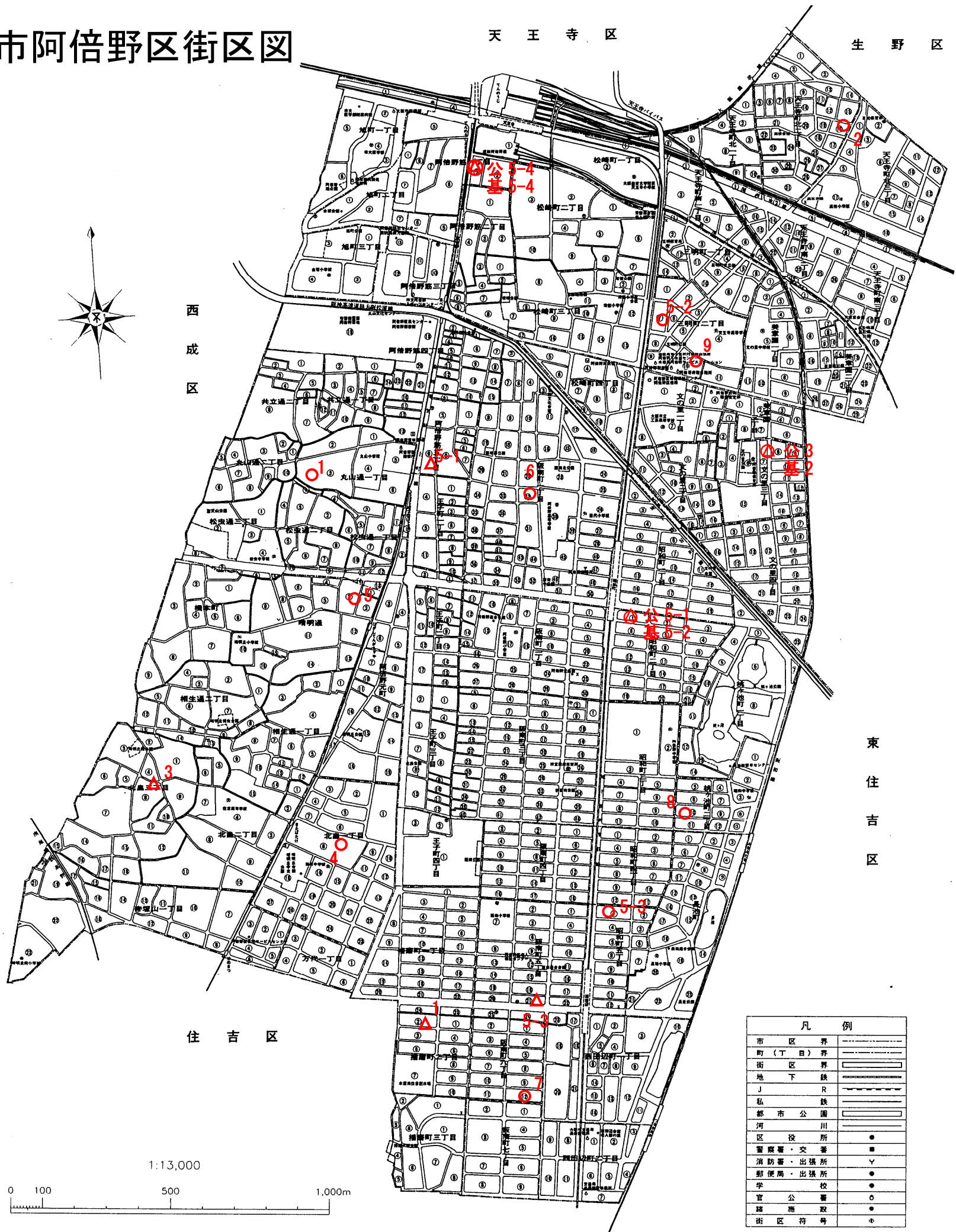


# 大阪市阿倍野区街区図

天王寺区

生野区



市区界	———
町(丁目)界	———
街区界	———
地下鉄	———
J	———
R	———
私鉄	———
都市公園	———
河川	———
区役所	●
警察署・交番	■
消防署・出張所	▽
郵便局・出張所	●
学校	●
官公署	○
緑地	●
街区符号	●

阿倍野区標準地(○)価格表  
(平成30年1月1日時点)

公	- 1	231,000
	- 2	320,000
	- 3	256,000
	- 4	376,000
	- 5	425,000
	- 6	332,000
	- 7	326,000
	- 8	326,000
	- 9	313,000
5	- 1	570,000
5	- 2	435,000
5	- 3	483,000
5	- 4	2,900,000

阿倍野区基準地(△)価格表  
(平成29年7月1日時点)

基	- 1	329,000
	- 2	375,000
	- 3	326,000
5	- 1	422,000
5	- 2	565,000
5	- 3	414,000
5	- 4	2,780,000

# 大阪市住之江区街区図

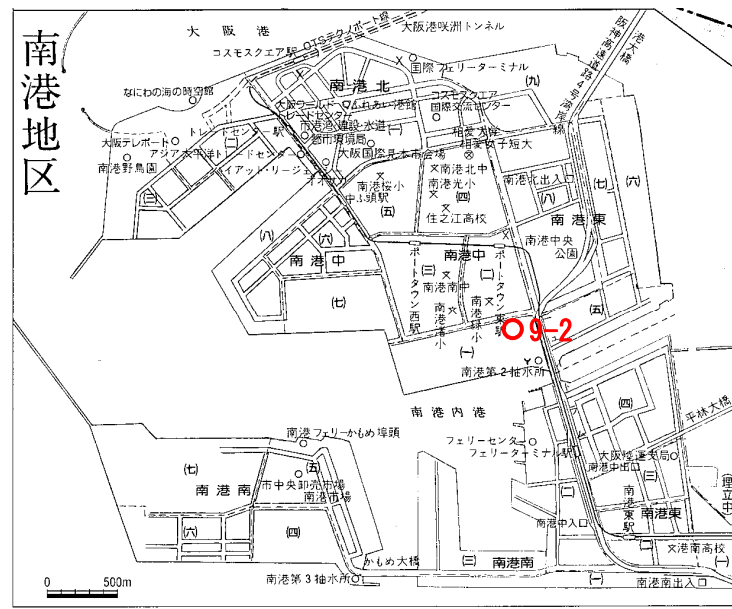
西成区

住之江区標準地(○)価格表  
(平成30年1月1日時点)

公	- 1	221,000
	- 2	218,000
	- 3	208,000
	- 4	221,000
	- 5	180,000
	- 6	225,000
	- 7	208,000
	- 8	218,000
	- 9	211,000
	- 10	175,000
	- 11	148,000
	5 - 1	260,000
	9 - 1	81,200
	9 - 2	100,000
	9 - 3	150,000

住之江区基準地(△)価格表  
(平成29年7月1日時点)


基	- 1	221,000
	- 2	217,000
	- 3	210,000
	- 4	210,000
	5 - 1	295,000
	9 - 1	109,000



堺市

住吉区

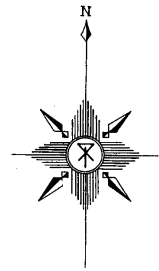
凡例	
市界	——
町(丁目)界	——
街区界	——
地下鉄	——
河川	——
新市公庫	——
区役所	●
警察署・交番	■
消防署・出張所	▽
郵便局・出張所	□
学校	○
官公署	○
諸施設	●
街区符号	○



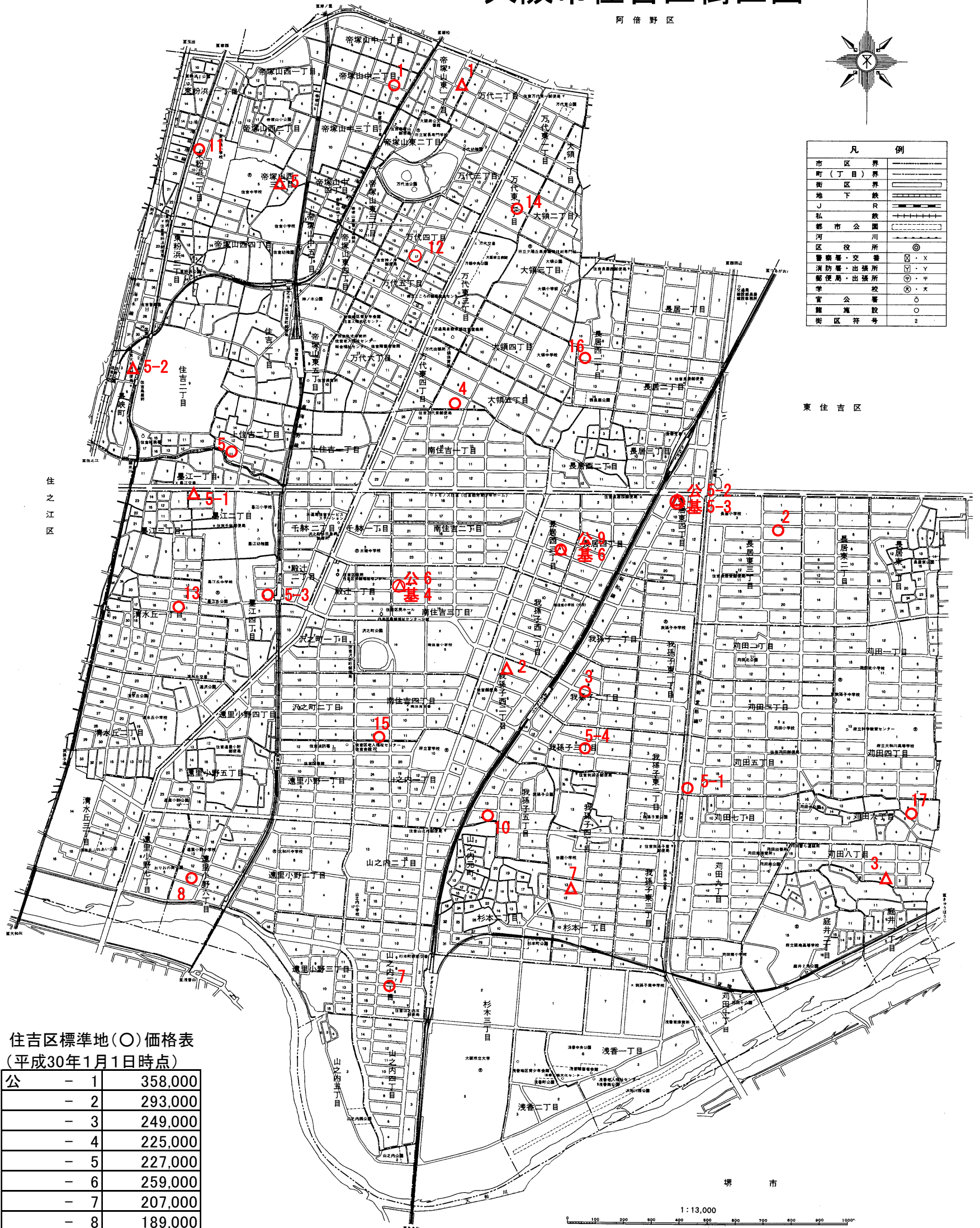
# 大阪市住吉区街区図

西成区

阿倍野区



凡 例	
市 区 界	———
町 (丁目) 界	———
街 区 界	———
地 下 鉄	J
私 市 公 園	○
河 流 川	———
区 役 所	◎
警 署 交 番	⊗
消 防 署 出 張 所	⊕
郵 便 局 出 張 所	⊖
学 校	⊙
官 公 署	○
観 光 記 号	○
街 区 符 号	△



住吉区標準地(○)価格表  
(平成30年1月1日時点)

公	- 1	358,000
	- 2	293,000
	- 3	249,000
	- 4	225,000
	- 5	227,000
	- 6	259,000
	- 7	207,000
	- 8	189,000
	- 9	255,000
	- 10	226,000
	- 11	249,000
	- 12	248,000
	- 13	226,000
	- 14	241,000
	- 15	240,000
	- 16	225,000
	- 17	157,000
5	- 1	509,000
5	- 2	432,000
5	- 3	220,000
5	- 4	256,000

住吉区基準地(△)価格表  
(平成29年7月1日時点)

基	- 1	364,000
	- 2	252,000
	- 3	189,000
	- 4	259,000
	- 5	286,000
	- 6	253,000
	- 7	225,000
5	- 1	224,000
5	- 2	240,000
5	- 3	422,000

堺市

1:13,000

