

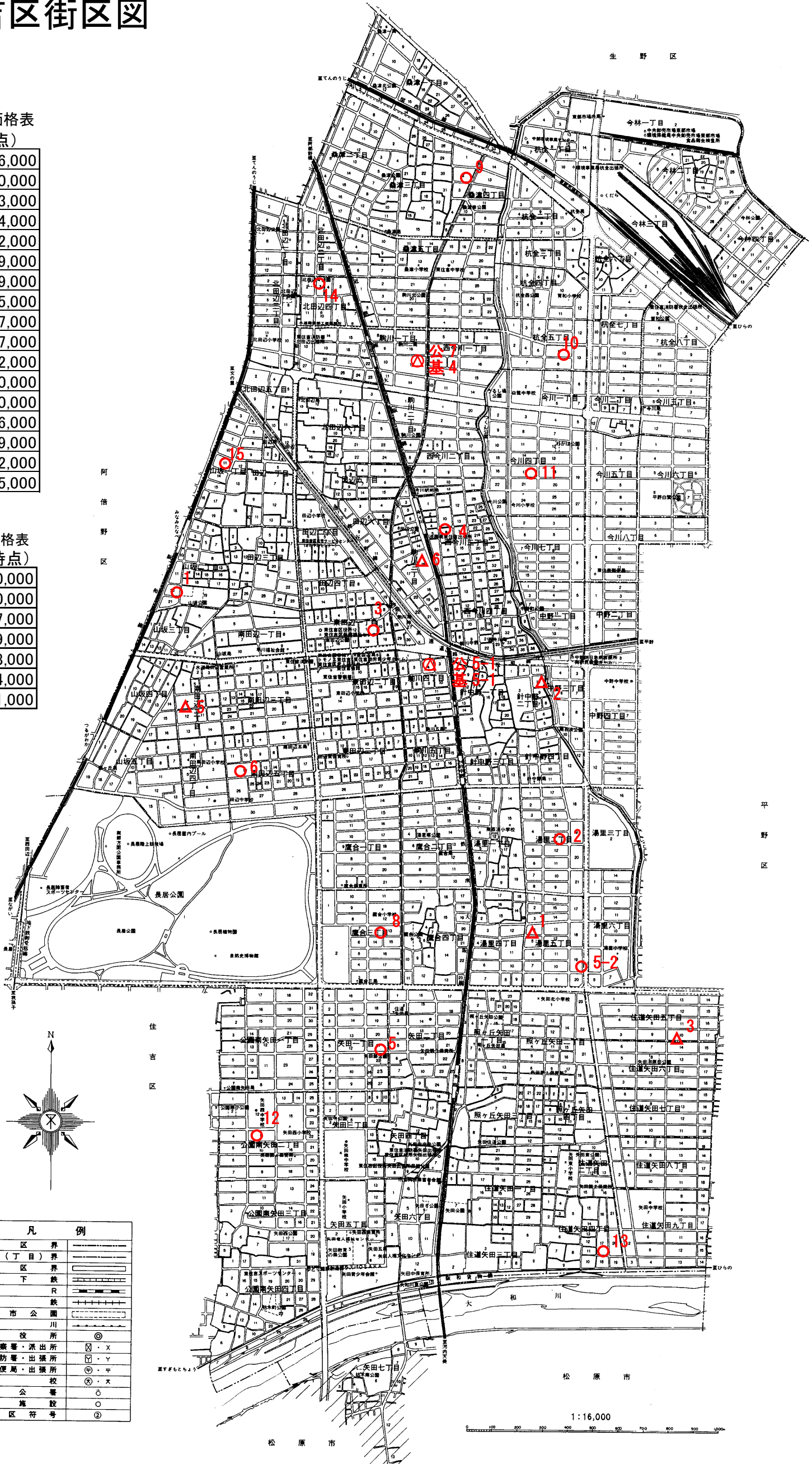
大阪市東住吉区街区図

東住吉区標準地(○)価格表
(平成30年1月1日時点)

公	- 1	276,000
	- 2	230,000
	- 3	273,000
	- 4	244,000
	- 5	152,000
	- 6	259,000
	- 7	259,000
	- 8	235,000
	- 9	217,000
	- 10	227,000
	- 11	232,000
	- 12	150,000
	- 13	110,000
	- 14	266,000
	- 15	279,000
5	- 1	342,000
5	- 2	245,000

東住吉区基準地(△)価格表
(平成30年7月1日時点)

基	- 1	200,000
	- 2	230,000
	- 3	147,000
	- 4	259,000
	- 5	268,000
	- 6	254,000
5	- 1	341,000

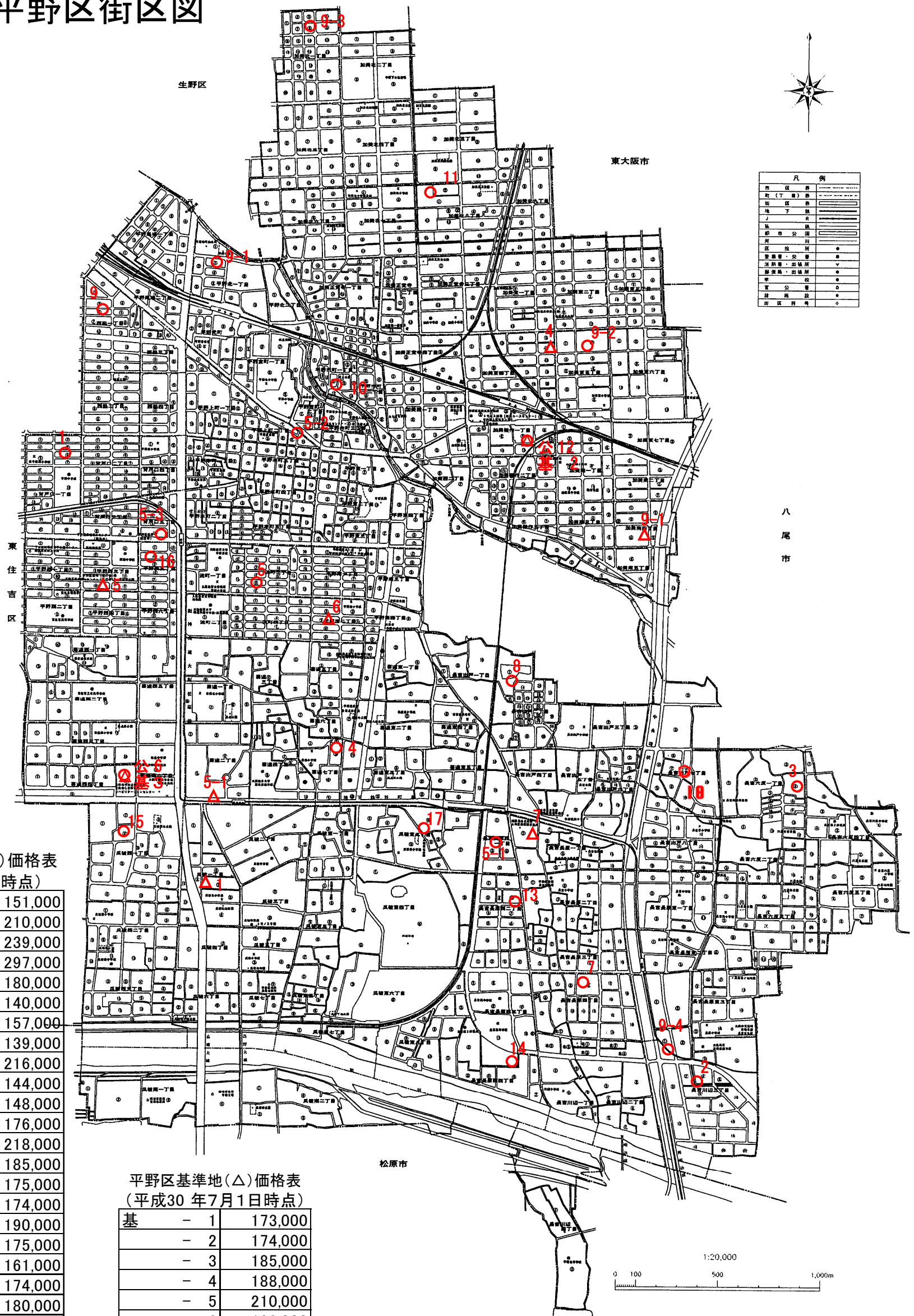


凡例

市区界	———
町(丁目)界	———
街区界	———
地下鉄	J R
私鉄	———
都市公園	———
河川	———
区役所	⊙
警察署・派出所	⊙・X
消防署・出張所	⊙・Y
郵便局・出張所	⊙・甲
学校	⊙・大
官公署	⊙
施設	⊙
街区符号	⊙

1:16,000

大阪市平野区街区図



凡例

市界線	-----
町界線	-----
地下鉄	-----
JR	-----
市道	-----
市公道	-----
区界線	-----
公園	○
公園・公園	○
公園・公園	○
公園・公園	○
公園	○
公園	○
公園	○
公園	○


八尾市

平野区標準地(○)価格表
(平成30年1月1日時点)

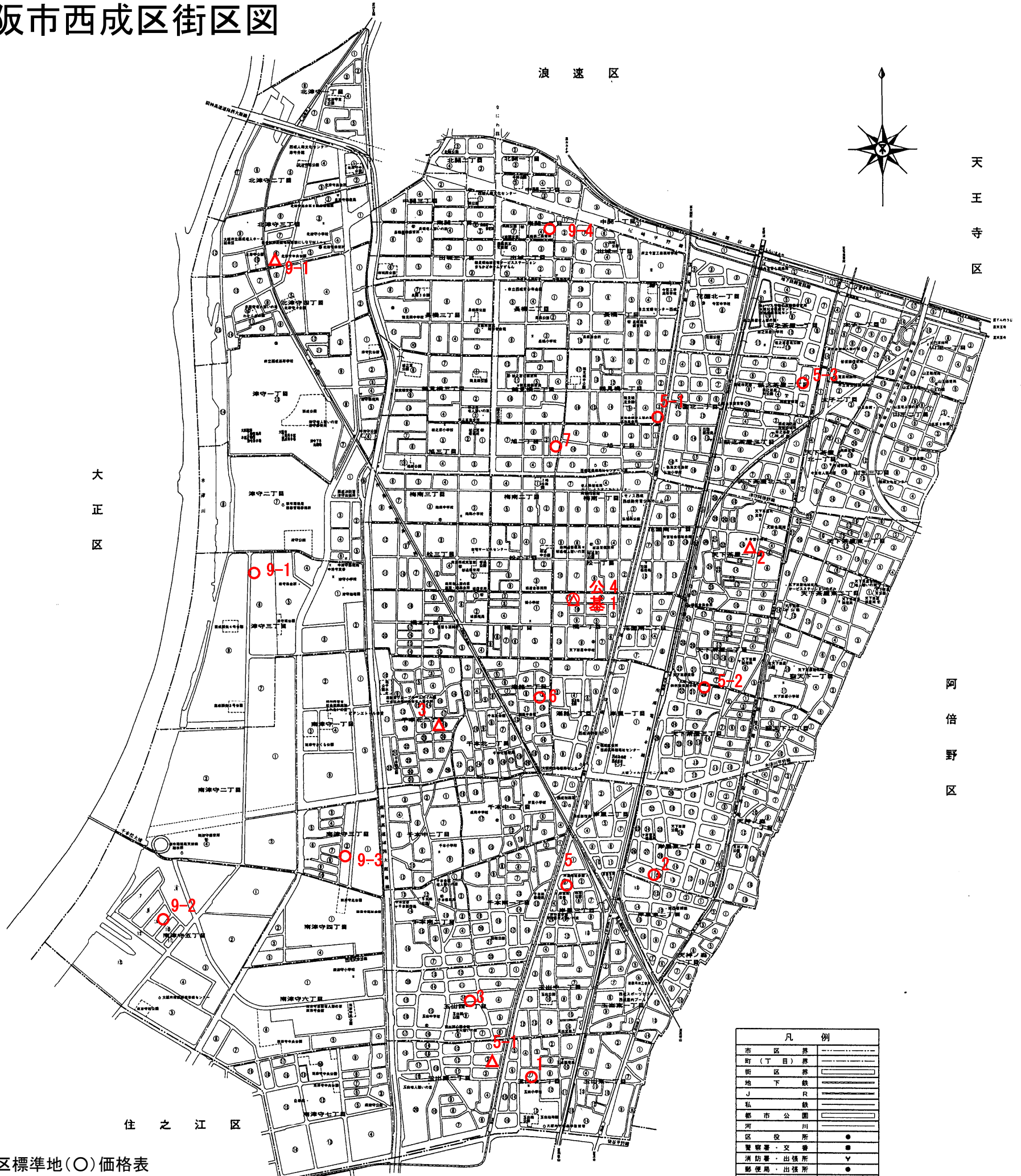
公	- 1	151,000
	- 2	210,000
	- 3	239,000
	- 4	297,000
	- 5	180,000
	- 6	140,000
	- 7	157,000
	- 8	139,000
	- 9	216,000
	- 10	144,000
	- 11	148,000
	- 12	176,000
	- 13	218,000
	- 14	185,000
	- 15	175,000
	- 16	174,000
	- 17	190,000
	- 18	175,000
5	- 1	161,000
5	- 2	174,000
5	- 3	180,000
9	- 1	125,000
9	- 2	179,000
9	- 3	225,000
9	- 4	172,000

平野区基準地(△)価格表
(平成30年7月1日時点)

基	- 1	173,000
	- 2	174,000
	- 3	185,000
	- 4	188,000
	- 5	210,000
	- 6	182,000
	- 7	166,000
5	- 1	322,000
9	- 1	122,000



大阪市西成区街区図



西成区標準地(○)価格表
(平成30年1月1日時点)

公	- 1	178,000
	- 2	199,000
	- 3	201,000
	- 4	174,000
	- 5	205,000
	- 6	153,000
	- 7	167,000
5	- 1	281,000
5	- 2	194,000
5	- 3	174,000
9	- 1	77,500
9	- 2	81,300
9	- 3	136,000
9	- 4	138,000

西成区基準地(△)価格表
(平成30年7月1日時点)

基	- 1	174,000
	- 2	157,000
	- 3	145,000
5	- 1	299,000
9	- 1	86,000

市区界	-----
町(丁目)界	-----
街区界	-----
地下鉄	-----
JR	-----
私鉄	-----
都市公園	-----
河川	-----
区役所	●
警察署・交番	●
消防署・出張所	▽
郵便局・出張所	●
学校	●
官公署	○
施設	●
街区符号	●

1:14,000
0 100 500 1,000m