
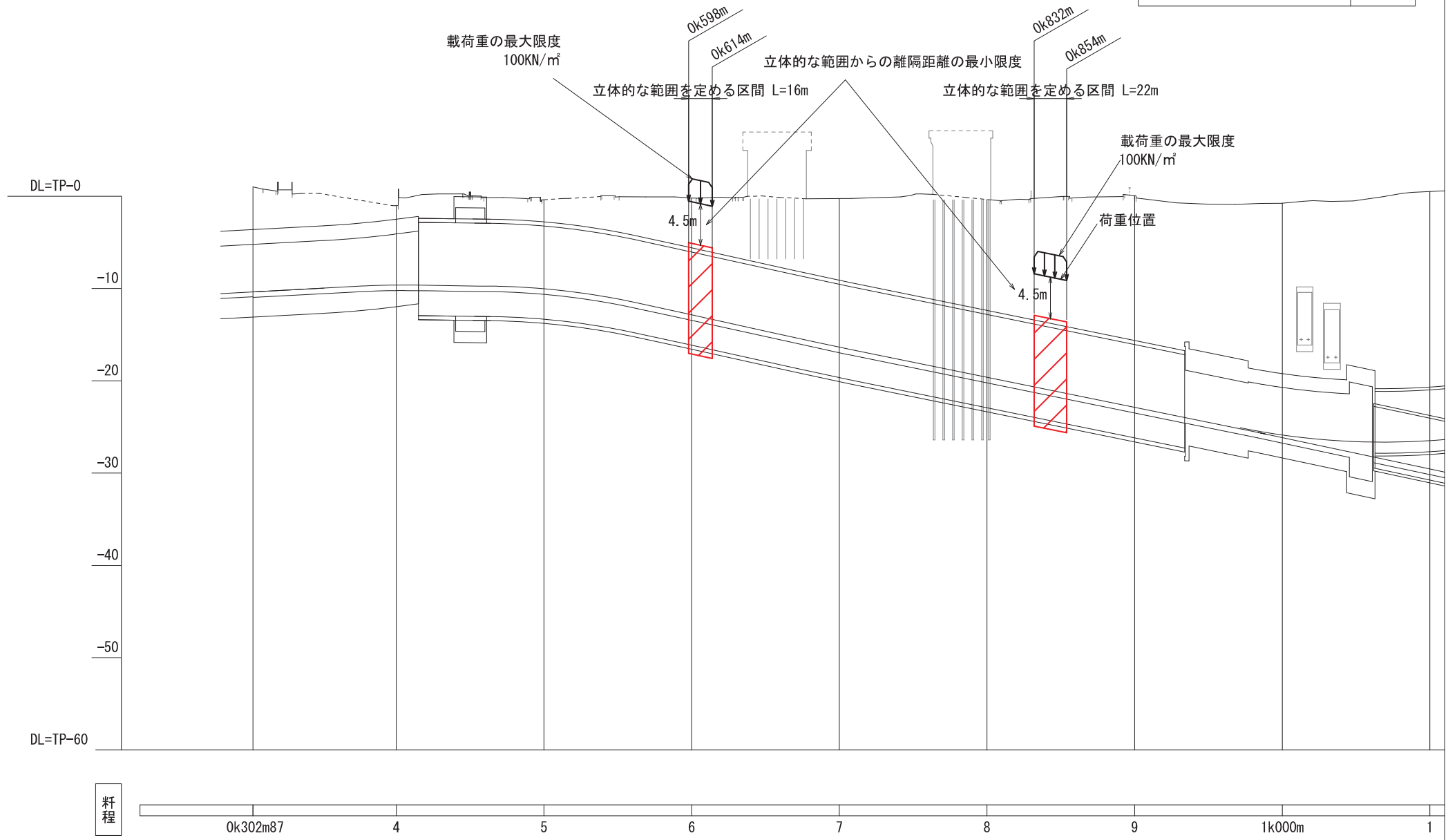


説明図 2-3

縦断図 (共同・JR区間)

【凡例】

立体的な範囲を定める区域 



説明図 2-5

縦断図において立体的な範囲を定める区域の位置図(南海区間)

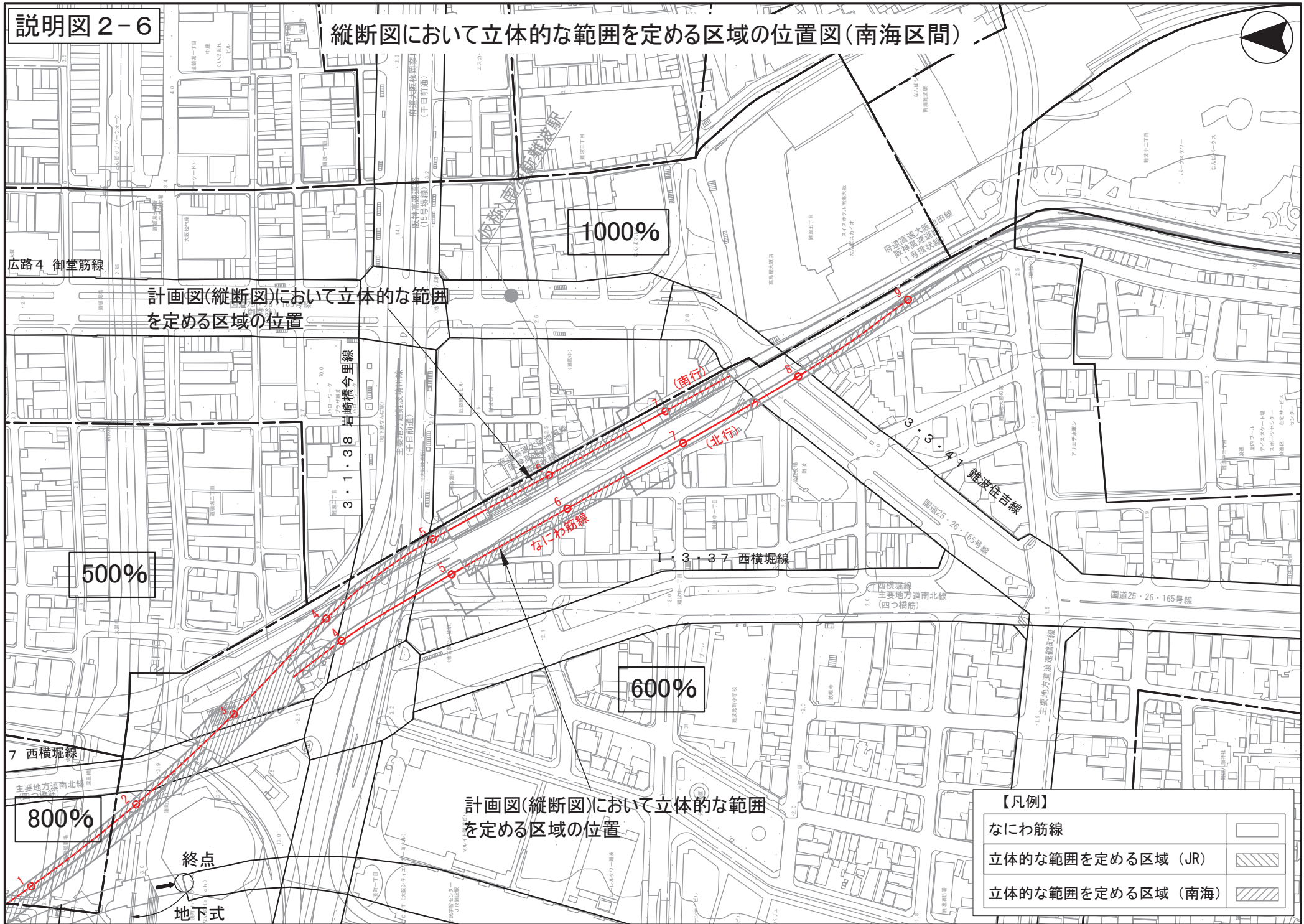


【凡例】

なにわ筋線	
立体的な範囲を定める区域 (JR)	
立体的な範囲を定める区域 (南海)	

説明図 2-6

縦断図において立体的な範囲を定める区域の位置図(南海区間)



計画図(縦断図)において立体的な範囲を定める区域の位置

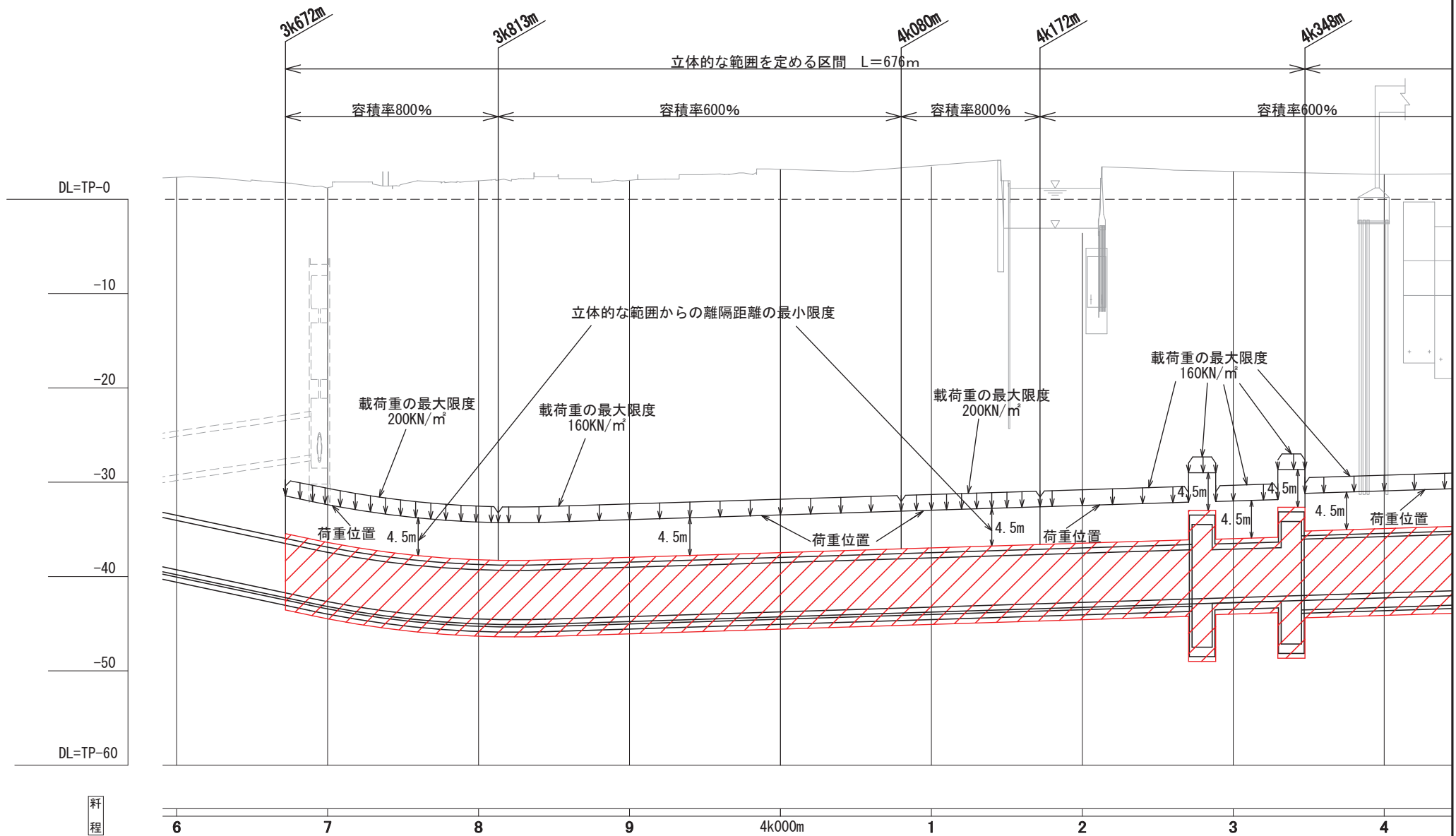
計画図(縦断図)において立体的な範囲を定める区域の位置

【凡例】

なにわ筋線	
立体的な範囲を定める区域 (JR)	
立体的な範囲を定める区域 (南海)	

終点
地下式

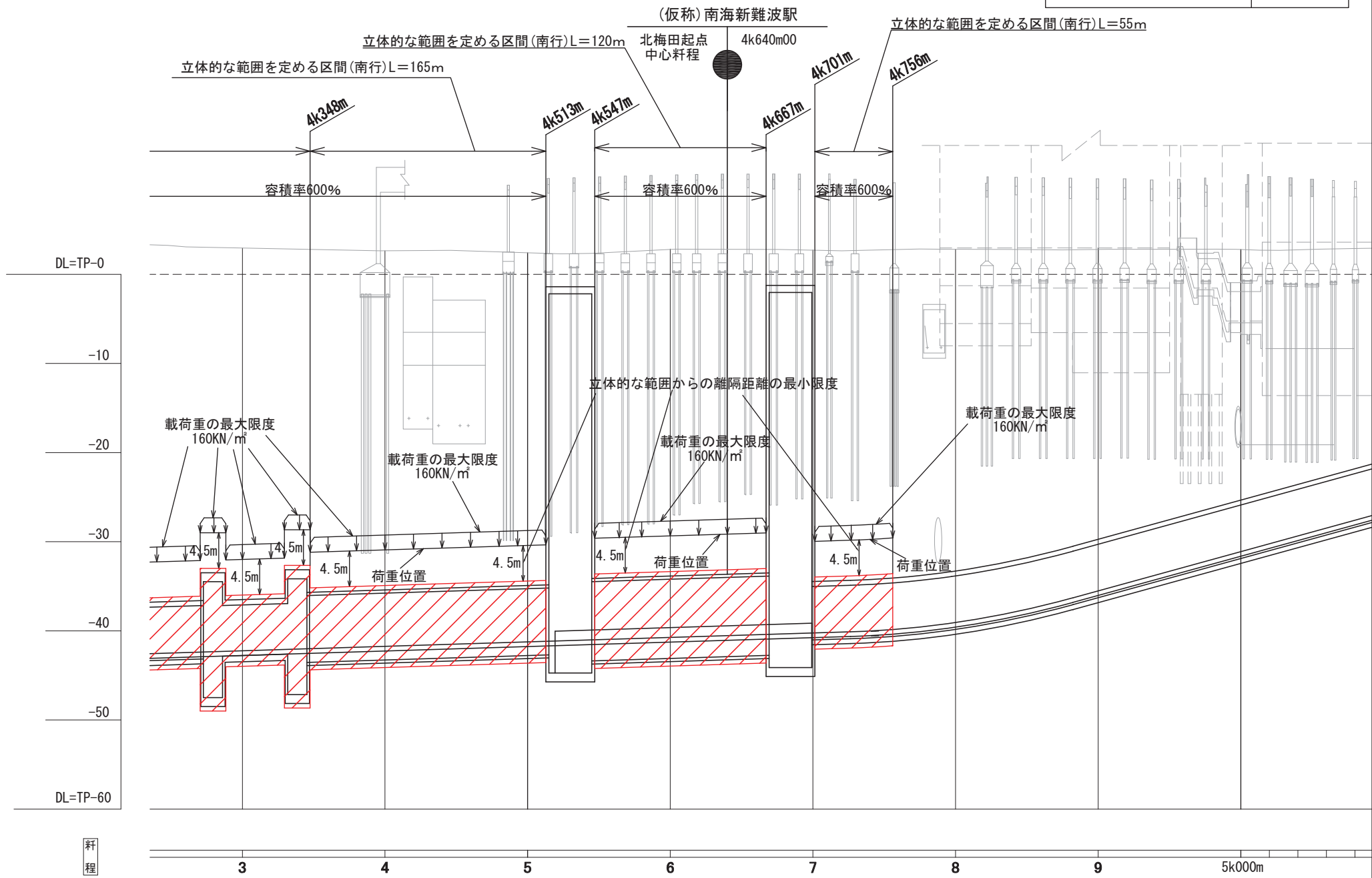
立体的な範囲を定める区域 



縦断図 (南海区間)

【凡例】

立体的な範囲を定める区域 



縦断図 (南海区間)

【凡例】

立体的な範囲を定める区域 

