

第 18 回
大阪市路上喫煙対策委員会
資 料

平成25年2月12日

大阪市環境局

路上喫煙禁止地区にかかる考え方について

目 次

1. 他都市の禁止地区の属性（特徴）について	1
2. 禁止地区での過料徴収・指導にかかる取り組みについて	
(1) 他都市の巡回状況	2
(2) 大阪市の状況	3
3. 他都市の喫煙所（禁止地区及びその周辺に設置）について	6
4. たばこ市民マナー向上エリアの路上喫煙状況について	
(1) 市内全域定点調査喫煙率(地点1～24)	8
(2) たばこ市民マナー向上エリア路上喫煙率の推移(調査年度別)	9
(3) たばこ市民マナー向上エリア路上喫煙率の推移(年数経過別)	10
(4) 大阪市路上喫煙実態定点調査地点地図	11

1. 他都市の禁止地区の属性(特徴)について

- ・禁止地区を指定している指定都市16市（大阪市含む）について

禁止地区合計箇所数 52 箇所

○禁止地区の属性（特徴）を分類

※主たる属性（特徴）を分類

ただし1箇所につき1つの属性（特徴）とは限らない。（最大1箇所につき4つ）

駅周辺 14 市 41 箇所（ 78.8 %）

（札幌市・さいたま市・千葉市・川崎市・横浜市・新潟市・静岡市
・名古屋市・京都市・堺市・神戸市・広島市・北九州市・福岡市）

繁華街・商店街 10 市 15 箇所（ 28.8 %）

（札幌市・新潟市・静岡市・名古屋市・京都市・神戸市・広島市
・北九州市・熊本市・福岡市）

市庁舎周辺 8 市 8 箇所（ 15.4 %）

（札幌市・横浜市・堺市・神戸市・広島市・北九州市・福岡市・大阪市）

メインストリート 4 市 4 箇所（ 7.7 %）

（札幌市・堺市・神戸市・大阪市）

バスターミナル 3 市 4 箇所（ 7.7 %）

（横浜市・新潟市・名古屋市）

観光地・イベント会場周辺 3 市 4 箇所（ 7.7 %）

（千葉市・京都市・広島市）

その他 4 市 4 箇所（ 7.7 %）

（公園 … 千葉市・北九州市）

（再開発地区 … 静岡市）

（区庁舎周辺 … 神戸市）

2. 禁止地区での過料徴収・指導にかかる取り組みについて

(1) 他都市の巡回状況

※平成24年8月1日現在（普及啓発だけを行う巡回者は除く。）

※指定都市名の公表は、控えさせていただきます。

- ・禁止地区で過料徴収を実施している指定都市15市（大阪市含む）について

巡回者	非常勤嘱託職員のみ	12市
	警察OBのみ	10市（大阪市含む）
	警察OBと市OBなど	2市
	非常勤嘱託職員と民間業者	3市

- ・非常勤嘱託職員のみが巡回している指定都市12市（大阪市含む）について

巡回体制	1組あたり	2名	9市
		2～3名	3市（大阪市含む）
総人数	1市あたり	1～5名	1市
		6～10名	7市
		11名以上	4市（大阪市含む）

※ 非常勤嘱託職員と民間業者で巡回している指定都市3市について

巡回体制は、非常勤嘱託職員と民間業者を組み合わせている。

1組あたり 非常勤嘱託職員2名＋民間業者1～2名

ただし、過料徴収業務は、非常勤嘱託職員が行っている。

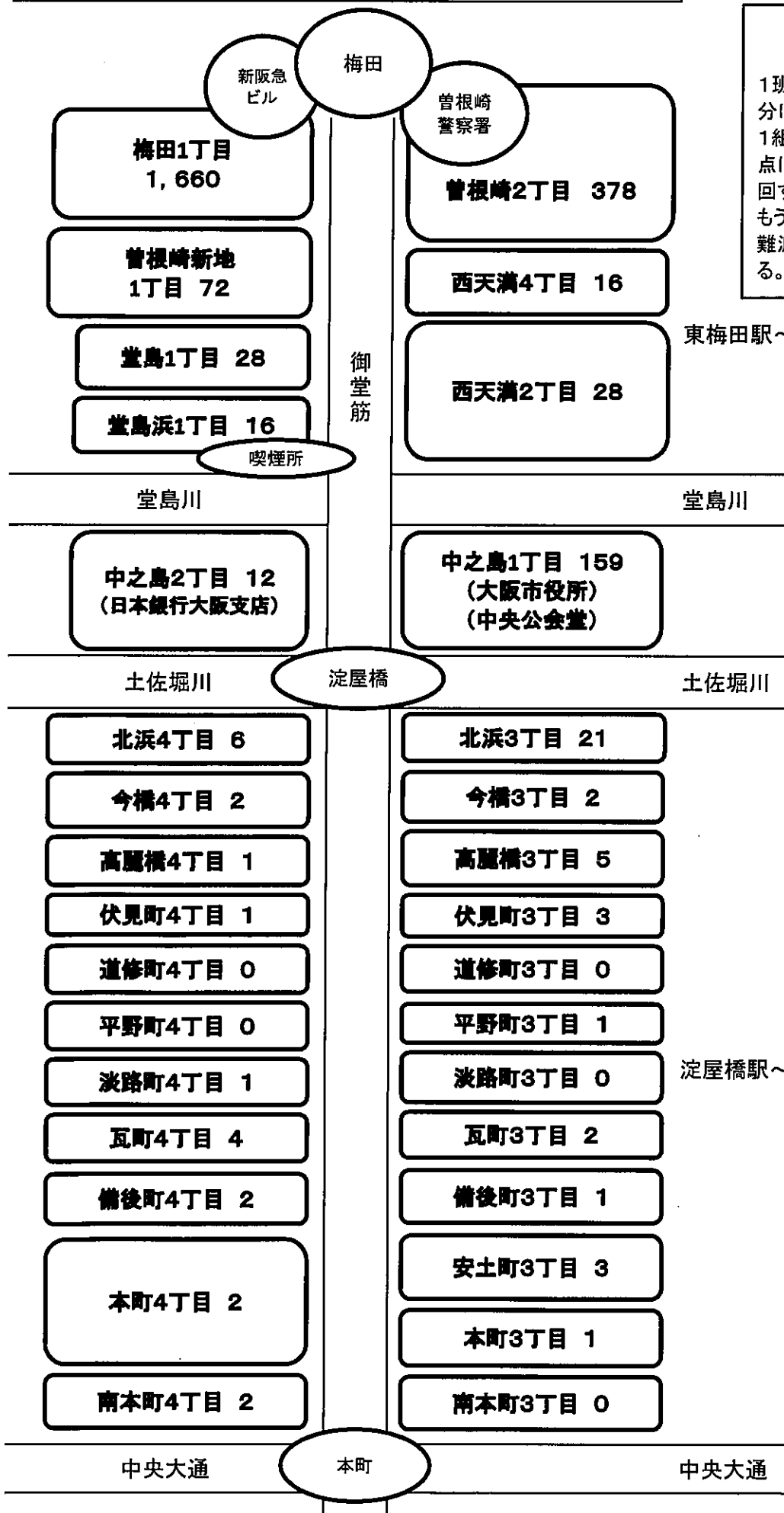
民間業者は、啓発業務又は記録等補助業務を行っている。

- ・禁止地区で過料徴収を実施している指定都市15市（大阪市含む）について

巡回日	毎日（「年末年始を除く」を含む）	10市（大阪市含む）
	週5日（曜日指定なし・ローテーション）	1市
	週5日（基本は平日・月数回 土日祝）	1市
	平日・隔週（2週に1回）土・日	1市
	平日（土・日・祝日を除く）	1市
	その他	1市

(2) 大阪市の状況

過料徴収場所分布図(平成23年度実績)

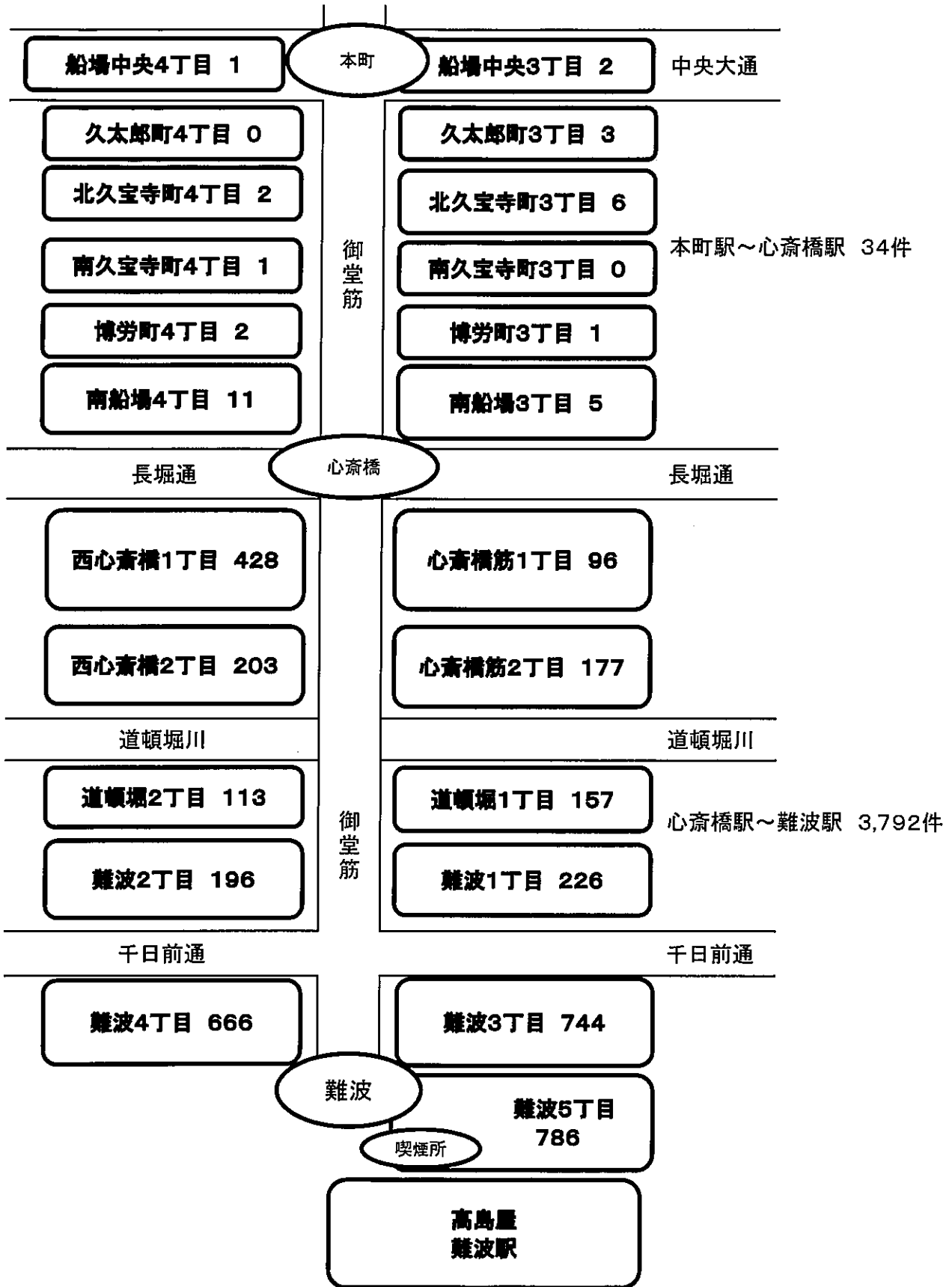


巡回方法

1班あたり4名を2組に分ける。
 1組は、梅田・難波を拠点に禁止地区全体を巡回する。
 もう1組は、梅田又は難波を重点的に巡回する。

東梅田駅～淀屋橋駅 2,369件

淀屋橋駅～本町駅 60件



合計件数: 6, 255件

1日における過料徴収件数について(平成23年度実績)

過料徴収年間総件数 6, 255件 (午前:3,089件 午後:3,166件)

路上喫煙防止指導員1名1日当りの過料徴収件数(年間平均) 4.5件

	禁止地区定点調査(6地点平均路上喫煙率)			指導員1人1時間当りの件数	
	時間帯	7月26日	11月16日	時間帯	年間平均
朝	7:30~9:00	0.5	0.5	7:30~9:00	0.4
正午	11:30~13:00	0.4	0.2	11:30~13:00	0.1
昼	14:30~16:00	0.3	0.2	14:30~16:00	0.8
夕方	17:30~19:00	0.2	0.1	17:30~19:00	0.1
平均		0.4	0.3		0.3

※禁止地区6地点 … 淀屋橋交差点・中央公会堂前交差点・本町3丁目交差点
新橋交差点・難波東口横断歩道・南海難波駅北側三角地

3. 他都市の喫煙所(禁止地区及びその周辺に設置)について

(平成 24 年 7 月 12 日現在)

禁止地区 箇所数	都市名	喫 煙 所			
		箇所数	設置場所	維持管理者(清掃) 内 訳	
1	札幌市	1	公園	1	市
	堺市	6	駅前 他	6	市
	広島市	複数		全	市
	大阪市	2	駅前 他	2	市
2	神戸市	5	駅前・商店街	5	市
	北九州市	4	駅前	4	市
	福岡市	0			
3	新潟市	4	駅前・商店街	2	市と民間
				2	民間
	京都市	5	駅前 他	5	市
	熊本市	7	商店街	7	市
4	千葉市	0			
	名古屋市	0			
5	静岡市	0			
6	川崎市	1 2	駅前 他	1 2	市
				9	市
	横浜市	1 1	駅前 他	1	市と民間
				1	民間
7	さいたま市	8	駅前	8	市
合計	1 6 市	6 5			

- ・ 禁止地区を指定している都市 16 市のうち

喫煙所を設置していない。	4 市
喫煙所を設置している。	12 市

- ・ 喫煙所を設置している都市 11 市（広島市除く）で

1 市あたりの喫煙所数	5.9 箇所
禁止地区 1 箇所あたりの喫煙所数	1.9 箇所

- ・ 喫煙所を設置している都市 11 市（広島市除く）で

設置場所が駅前	9 市
商店街	3 市
公園	1 市

- ・ 喫煙所を設置している都市 12 市（広島市除く）のうち

維持管理者（清掃）が市の喫煙所数	5.9 箇所
市と民間の喫煙所数	3 箇所
民間の喫煙所数	3 箇所

4. たばこ市民マナー向上エリアの路上喫煙状況について

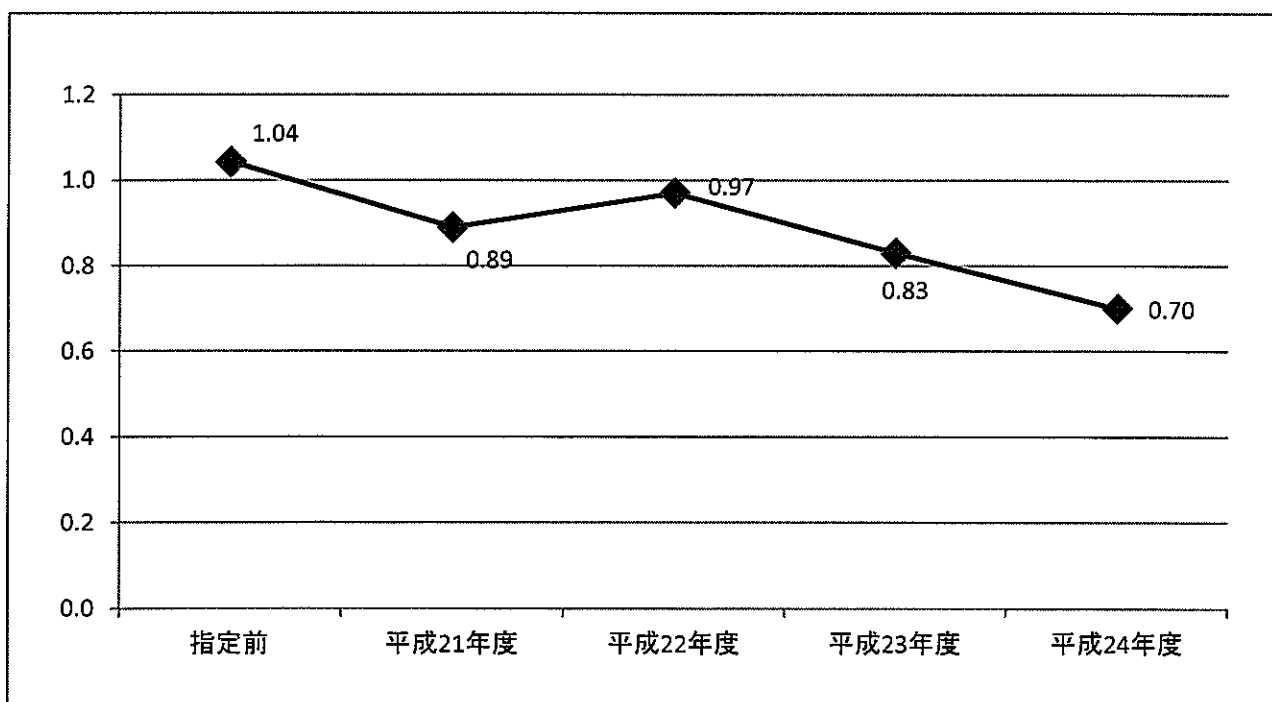
(1) 市内全域定点調査喫煙率(地点1~24)

	番号	調査地点	路上喫煙率(%)					
			H18年度 3回分	H20 11.28	H21 11.18	H22 11.10	H23 11.16	H24 8.7
禁 止 地 区	3	淀屋橋交差点★	1.31	0.04	0.10	0.09	0.04	0.04
	4	中央公会堂前交差点★	2.99	1.38	0.90	0.61	0.57	0.29
	9	本町3丁目交差点★	3.68	0.24	0.12	0.12	0.10	0.07
	10	新橋交差点★	1.67	0.26	0.34	0.21	0.16	0.22
	14	地下鉄難波東口横断歩道★	2.01	0.89	0.76	0.29	0.32	0.16
	15	南海難波駅北側三角地★	7.05	0.29	0.56	0.42	0.56	0.79
	路上喫煙者数合計/通行者数合計			2.57	0.38	0.41	0.23	0.23
マ ナ ー エ リ ア	1	大阪駅前東側横断歩道	1.18	0.38	0.28	0.51	0.13	0.25
	6	京橋京橋駅連絡通路	0.23	0.12	0.67	0.40	0.22	0.29
	11	心斎橋筋・ヨーロッパ通交差点	0.49	0.34	0.36	0.24	0.24	0.16
	13	戎橋	0.72	0.44	1.30	0.26	0.14	0.10
	20	阪急十三駅前横断歩道	3.35	2.18	1.88	1.09	1.46	0.49
	路上喫煙者数合計/通行者数合計			0.81	0.43	0.70	0.42	0.28
上 記 以 外	2	桜橋交差点東側横断歩道	3.67	1.95	1.69	1.05	0.98	1.00
	5	天神橋筋商店街(JR天満駅付近)	1.82	0.72	1.14	0.84	0.92	0.77
	7	京橋京橋駅OBP連絡通路	0.50	0.32	0.11	0.04	0.00	0.00
	8	JR福島駅前交差点	2.04	0.97	1.24	0.86	0.99	0.51
	12	谷町1丁目交差点	2.66	2.24	1.70	0.96	1.20	1.55
	16	上本町6丁目交差点	3.26	2.05	2.74	1.12	2.00	1.93
	17	地下鉄鶴橋駅横断歩道	2.47	1.46	1.23	2.31	1.29	1.43
	18	JR天王寺駅東口前横断歩道	2.51	1.59	1.14	0.89	2.09	0.42
	19	地下鉄恵比須町駅付近	2.81	1.80	3.01	2.09	2.33	1.37
	21	地下鉄新大阪駅西側歩道橋	1.50	0.89	0.40	0.15	0.10	0.12
	22	地下鉄千林大宮駅付近	1.48	0.50	0.19	0.40	0.16	0.67
	23	長居交差点	1.66	1.20	1.04	0.87	0.99	0.93
	24	堀川小学校	4.37	3.31	3.74	3.95	3.49	2.92
路上喫煙者数合計/通行者数合計			2.30	1.33	1.39	1.09	1.15	0.91
路上喫煙者数総合計/通行者数総合計			1.77	0.78	0.92	0.65	0.65	0.52

業者委託調査時間帯 朝：7:30~9:00 昼：14:30~16:00
正午：11:30~13:00 夕方：17:30~19:00

(2)たばこ市民マナー向上エリア路上喫煙率の推移(調査年度別)

加入年度	団体数	路上喫煙率(%)				
		指定前	平成21年度	平成22年度	平成23年度	平成24年度
平成20年度	25団体	0.70	0.89	0.66	0.56	0.36
平成21年度	17団体	1.71		1.86	1.92	2.64
平成22年度	18団体	1.41			1.95	1.46
平成23年度	10団体	1.29				1.21
路上喫煙者数/通行者数		1.04	0.89	0.97	0.83	0.70
調査者		業者	業者	業者	指導員 (一部業者)	指導員 (一部業者)
調査日		※	11月18日	11月10日	9~11月 (平日)	9~11月 (平日)



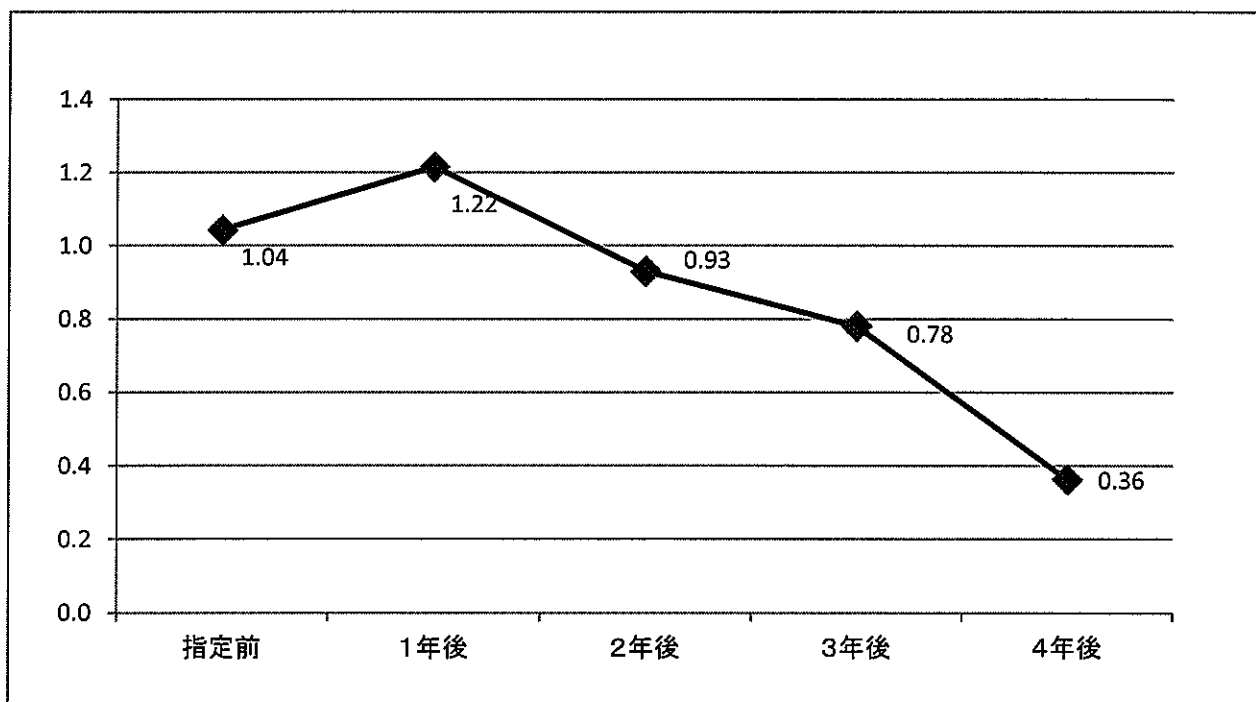
※ たばこ市民マナー向上エリア指定前調査日

平成20年度 …平成20年11月28日
 平成21年度 …平成21年11月24日
 平成22年度 …平成22年11月17日
 平成23年度 …平成23年12月5日

調査時間帯	業者委託	正午：11:30~13:00 昼：14:30~16:00
	路上喫煙指導員	1回目：10:30~11:00 2回目：11:30~12:00 3回目：13:00~13:30 4回目：14:00~14:30

(3)たばこ市民マナー向上エリア路上喫煙率の推移(年数経過別)

加入年度	団体数	路上喫煙率 (%)				
		指定前	1年後	2年後	3年後	4年後
平成20年度	25団体	0.70	0.89	0.66	0.56	0.36
平成21年度	17団体	1.71	1.86	1.92	2.64	
平成22年度	18団体	1.41	1.95	1.46		
平成23年度	10団体	1.29	1.21			
路上喫煙者数/通行者数		1.04	1.22	0.93	0.78	0.36



(4)大阪市路上喫煙実態定点調査地点地図

年度	地図番号	団体名(活動エリア・地点)	年度	地図番号	団体名(活動エリア・地点)
平成20年度 加入団体	1	淡路本町商店街振興組合(淡路本町商店街)	平成22年度 加入団体	43	豊崎東地域ネットワーク委員会 ＜豊崎東地域ネットワークきららⅡ＞(豊崎東小学校区)
	2	小松南商店会(小松南商店会)		44	野田阪神本通商店(野田阪神本通商店会)
	3	上新庄南商店会(上新庄南商店会)		45	吉野コミュニティセンター (吉野コミュニティセンター及び吉野町公園周辺)
	4	西淡路商店会(西淡路商店会)		46	西区西たばこ会 (九条キララ商店街及び九条東小学校、九条東公園周辺)
	5	東淡路商店街振興組合(東淡路商店街)		47	八幡屋商店街振興組合(八幡屋商店街)
	6	神津地域社会福祉協議会(阪急十三駅西側商店街周辺)		48	通天閣本通商店会(通天閣本通商店会)
	7	西中島地域社会福祉協議会 (新大阪駅から阪急南方駅に至る新御堂筋周辺)		49	柏里本通商店街振興組合 (柏里本通商店街・サンリバー柏里)
	8	大阪ターミナルビル株式会社 (大阪ステーションシティ周辺)		50	新大阪アメニティ・ソサエティ(「新大阪」駅 北西エリア)
	9	株式会社阪急阪神百貨店 (阪急百貨店・HEPNAVI・阪神百貨店周辺)		51	一般社団法人大阪市新大阪人権協会 (市民交流センターひがしよどがわ及び日之出公園周辺)
	10	天神橋筋商店連合会 (天神橋1丁目・2丁目・3丁目商店街)		52	大成社会福祉協議会(今里交差点周辺(西側))
	11	京橋地域の安全なまちづくり連絡協議会 (京橋駅周辺道路及び商店街)		53	今里社会福祉協議会 (今里交差点周辺(地下鉄出入口付近))
	12	せんば心斎橋筋協同組合(せんば心斎橋筋商店街)		54	神路社会福祉協議会 (地下鉄「新深江」駅1号出入口周辺ほか4箇所)
	13	心斎橋筋北商店街振興組合(心斎橋筋北商店街)		55	深江連合振興町会 (地下鉄「新深江」駅3、4号出入口周辺～新深江交差点)
	14	心斎橋筋商店街振興組合(心斎橋筋商店街)		56	片江連合町会(千日前通「今里」駅～「新深江」駅周辺)
	15	戎橋筋商店街振興組合(戎橋筋商店街)		57	旭通り商店会(旭通り商店街)
	16	法善寺こいさん通り商店会(法善寺こいさん通り商店会)		58	新森商店会 (京阪電鉄「森小路」駅東改札口前周辺及び新森商店街)
	17	南地中筋商店街振興組合(南地中筋商店会)		59	駒川オレンジ通り商店会(駒川オレンジ通り商店会)
	18	難波センター街商店街振興組合(難波センター街商店街)		60	弘治地域まちづくり研究会(地下鉄「花園町」駅周辺)
19	なんば南海通商店会(なんば南海通商店会)	平成23年度 加入団体	57	北梅田地区まちづくり協議会(梅田・茶屋町エリア)	
20	千日前道具屋筋商店街振興組合 (千日前道具屋筋商店街)		62	「学生の街 相川」マナー向上委員会 (東淀川区相川町内会全域)	
21	大阪ビジネスパーク開発協議会(大阪ビジネスパーク)		63	大阪市鶴見区商店会連盟 (鶴見本通り商店会、横堤本通商店会、放出商店会)	
22	なんさん通り商店会(なんさん通り商店会)		64	城北商店街・赤川商店会、赤三商栄会 (城北商店街、赤川商店会、赤三商栄会)	
23	NSCC＜なんば駅周辺環境浄化協議会＞ (南海電鉄なんば駅周辺)		65	今市商店街振興組合(今市商店街)	
24	TACL＜タックル＞(天王寺・阿倍野ターミナル周辺)		66	天王寺たばこ会(近鉄上本町駅前～上六ハイハイタウン前)	
25	ジョイフルたばこ阿倍野ユニオン (阿倍野筋(近鉄百貨店から阿倍野署))		67	NPO法人不要入れ歯回収サービスセンター (谷町筋エリア)	
平成21年度 加入団体	26	此花まちづくり会議(高見地区ほか9地区)	68	加賀屋商業協同組合 (加賀屋商店街、加賀屋本通商店街、中加賀屋商店街、加賀屋一番街商店街)	
	27	大阪南飲料観光協会 (道頓堀、宗右衛門町周辺)	69	地下鉄あびこ中央商店街振興組合 (地下鉄あびこ中央商店街)	
	28	道頓堀商店会(道頓堀、宗右衛門町周辺)	70	ゆめまちロードOSAKAあべの(阿部野橋駅周辺)	
	29	宗右衛門町商店街振興組合(宗右衛門町商店街)			
	30	道頓堀商店連盟・道頓堀一丁目東櫓振興長会 (道頓堀、宗右衛門町周辺)			
	31	NPO法人長堀21世紀計画の会 (長堀通り(御堂筋～堺筋))			
	32	久左衛門町まちづくり協議会(久左衛門町商店街周辺)			
	33	グリーン靱(靱本町1丁目付近(靱公園南側))			
	34	三泉商店街振興組合(三泉商店街)			
	35	大阪南部たばこ商業協同組合女性部 (谷町筋(堀越神社～天王寺公園))			
	36	日本橋筋商店街振興組合(日本橋筋商店街)			
	37	生野たばこ会(大池橋交差点周辺(今里筋))			
	38	成育女性会(京阪電鉄「野江」駅周辺)			
	39	阪南連合振興町会 (地下鉄「西田辺」駅周辺、阪南小学校周辺)			
	40	長池連合振興町会(地下鉄「西田辺」駅周辺)			
	41	駒川駅前商店街振興組合(駒川駅前商店街)			
	42	長吉中央商店街振興組合(長吉中央商店街)			

…市内全域定点調査地点と同じ地点

(4) 大阪市路上喫煙実態定点調査地点地図

