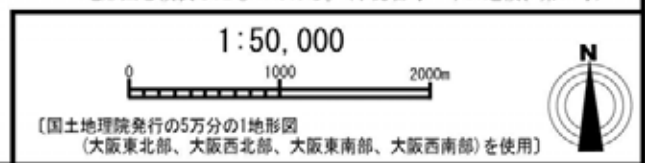


凡例

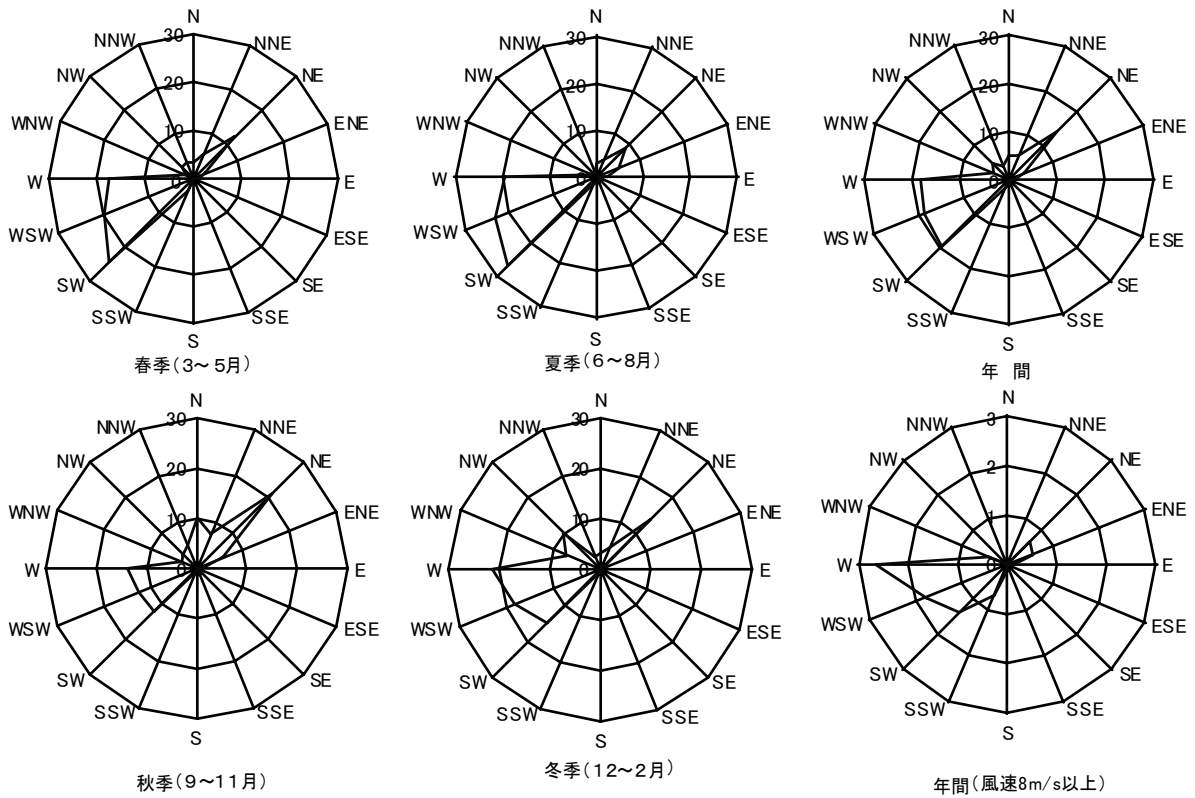
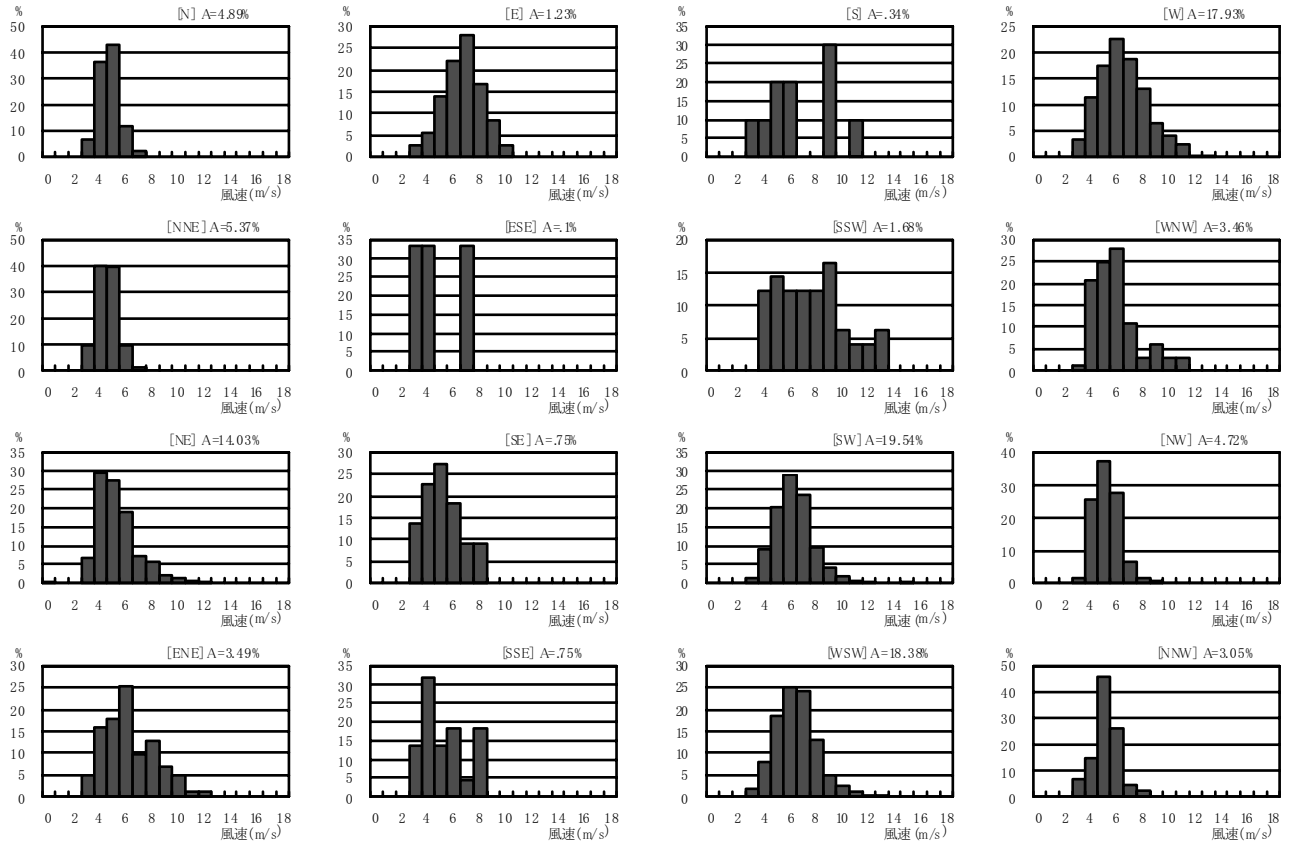
- : 事業計画地
- : 気象調査地点

※この地図は、国土地理院長の承認を得て、同院発行の5万分1地形図を複製したものである。(承認番号 平20近複、第37号)



【国土地理院発行の5万分の1地形図
(大阪東北部、大阪西北部、大阪東南部、大阪西南部)を使用】

図 5.11.2 気象調査地点



単位：%

図 5.11.3 日最大平均風速・風向発生頻度特性