





【格子の回転角度】

起点を支点として、東西方向及び南北方向に引いた線並びにこれらと平行して10m間隔で引いた線を右に10° 00' 00"回転させて得られる線により、調査対象地を区画した。

- 【凡例】
-  調査対象範囲
 -  形質変更時要届出区域
 -  単位区画
 -  筆境界

形質変更時要届出区域 図面