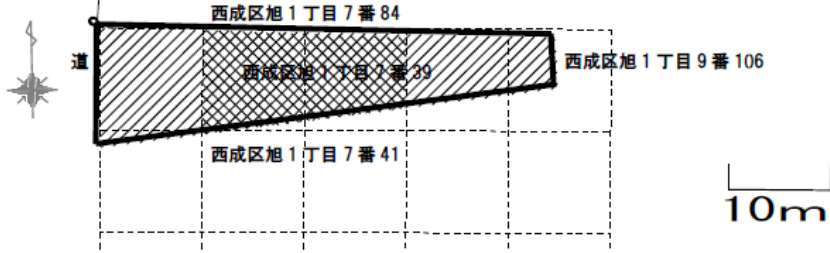






【起点】
起点は西成区旭1丁目7番39の最北端とした。

【格子の回転角度】
起点を支点として東西方向及び南北方向に引いた線並びにこれらと平行して10m間隔で引いた線を右に0° 14' 17"回転させて得られる線により調査対象地を区画した。



【凡例】

-  調査対象地
-  単位区画
-  形質変更時要届出区域
-  今回解除する形質変更時要届出区域