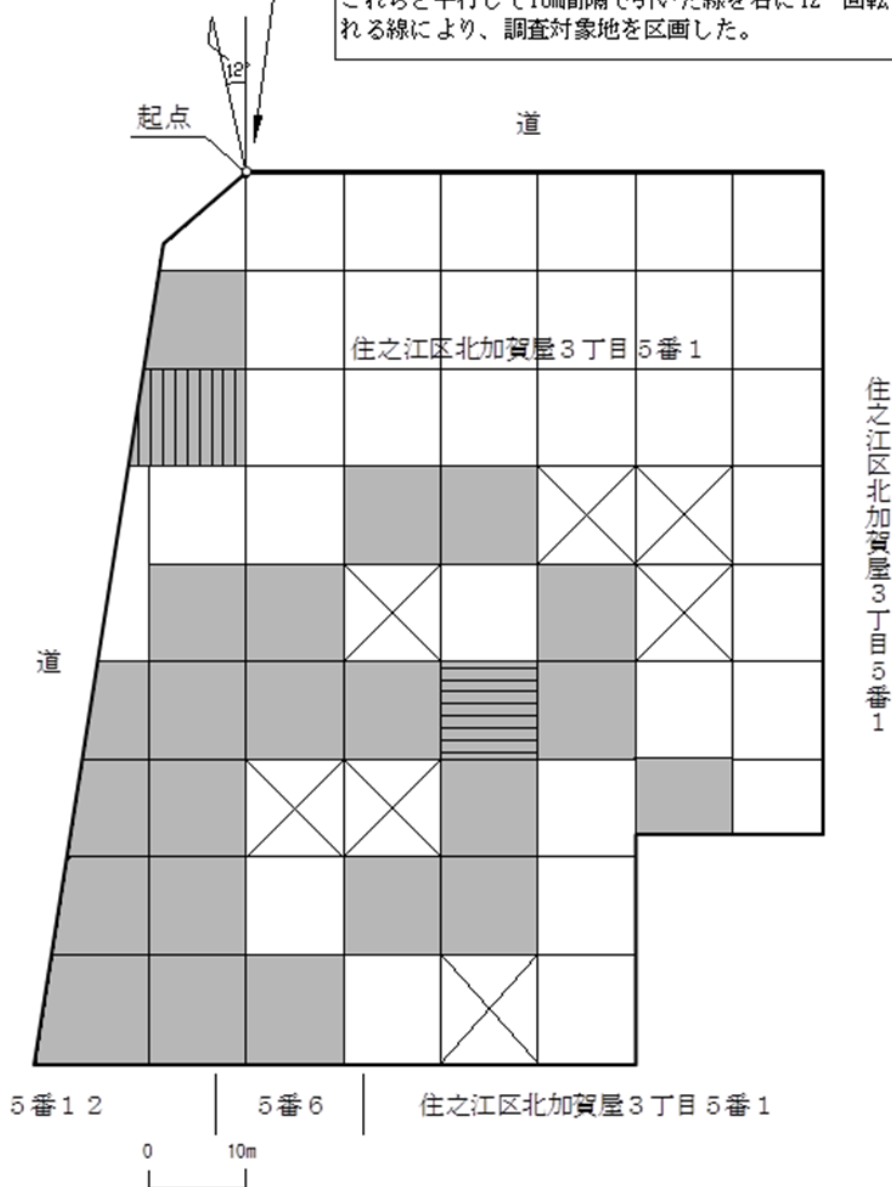








【起点】
 起点は、住之江区北加賀屋3丁目5番1の
 最北端とした。

【格子の回転角度】
 起点を支点として、東西方向及び南北方向に引いた線並びに
 これらと平行して10m間隔で引いた線を右に12°回転させて得ら
 れる線により、調査対象地を区画した。



【凡例】

- | | | | |
|---|--|---|--------|
|  | : 調査対象地 |  | : 単位区画 |
|  | : 形質変更時要届出区域 | | |
|  | : 今回、指定を解除する形質変更時要届出区域 | | |
|  | : 今回、ベンゼンに関して指定を解除する形質変更時要届出区域
(鉛に関する指定については変更なし) | | |
|  | : 今回、六価クロム化合物に関して指定を解除する形質変更時要届出区域
(鉛に関する指定については変更なし) | | |