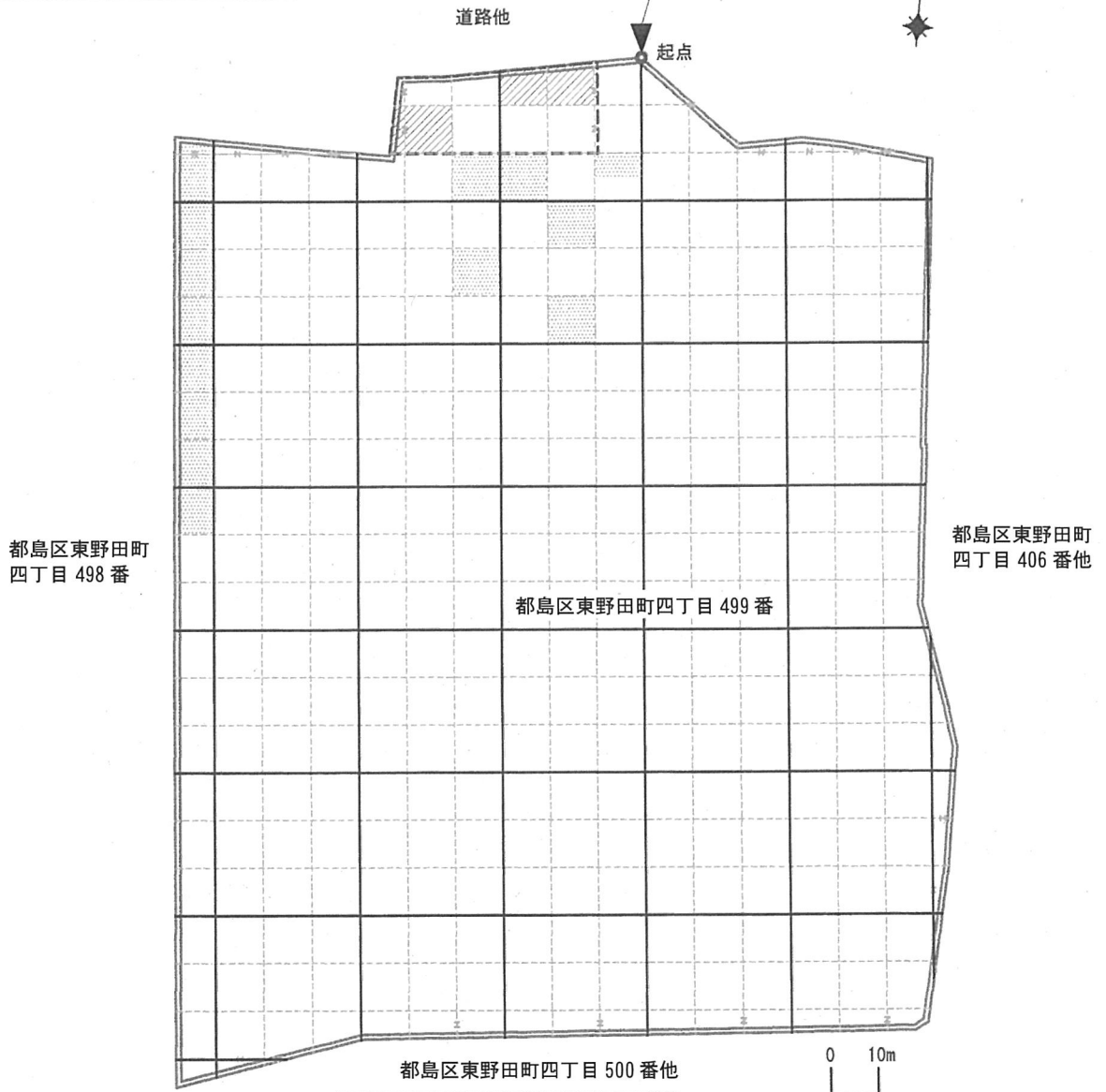







【起点】
起点は、都島区東野田四丁目 499 番の最北端とした。

【格子の回転角度】
起点を支点として、東西方向及び南北方向に引いた線
並びにこれらと並行して10m間隔で引いた線を右に85.0°
回転させて得られる線により、調査対象地を区画した。



- 【凡例】
-  : 敷地境界
 -  : 調査対象地
 -  : 単位区画
 -  : 形質変更時要届出区域
 -  : 今回指定する形質変更時要届出区域