




-  敷地境界線 (調査対象地)
-  単位区画
-  形質変更時要届出区域

【起点】
 起点は、平野上町一丁目2番15の最北端とした。

【格子の回転角度】
 起点を支点として、東西方向及び南北方向に引いた線並びにこれらと平行して10m間隔で引いた線を右に41.6°回転させて得られる線により、調査対象地を区画した。