




【起点】 大阪市生野区巽西四丁目260番1の最北端の最も東にある地点とした。

【格子の回転角度】 起点を支点として、東西方向及び南北方向に引いた線並びにこれらと平行して10m間隔で引いた線を回転せずに得られる線により、調査対象地を区画した。

-  : 調査対象地
-  : 単位区画
-  : 形質変更時要届出区域