

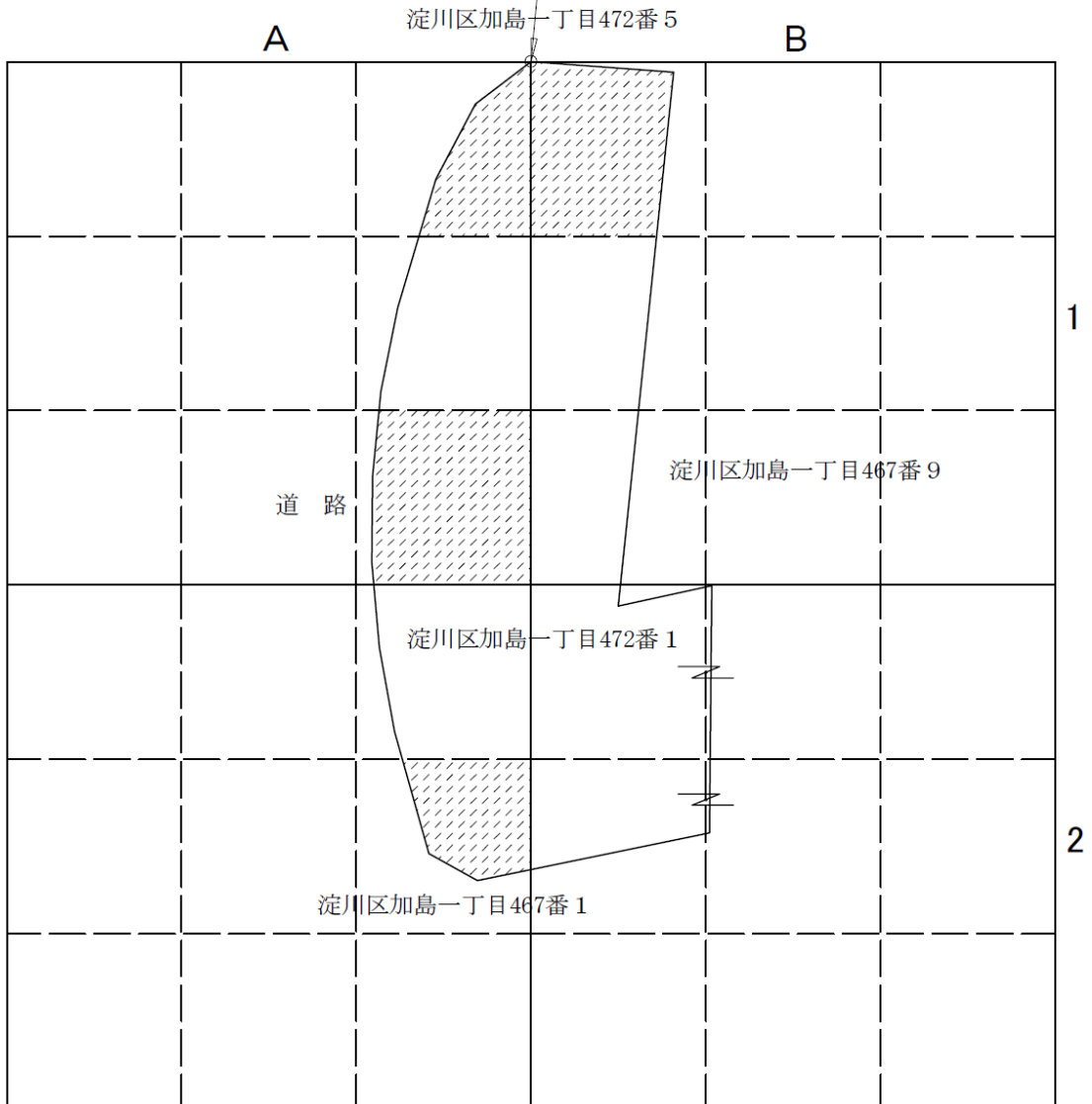


【起点】


起点は、淀川区加島一丁目472番1の最北端とした。


【格子の回転角度】


起点を支点として、東西方向及び南北方向に引いた線並びにこれらと平行して10m間隔で引いた線を右に3.42°回転させて得られる線により、調査対象地を区画した。




【凡例】

 調査対象範囲

 単位区画 (10m格子)

 区画統合

 形質変更時要届出区域