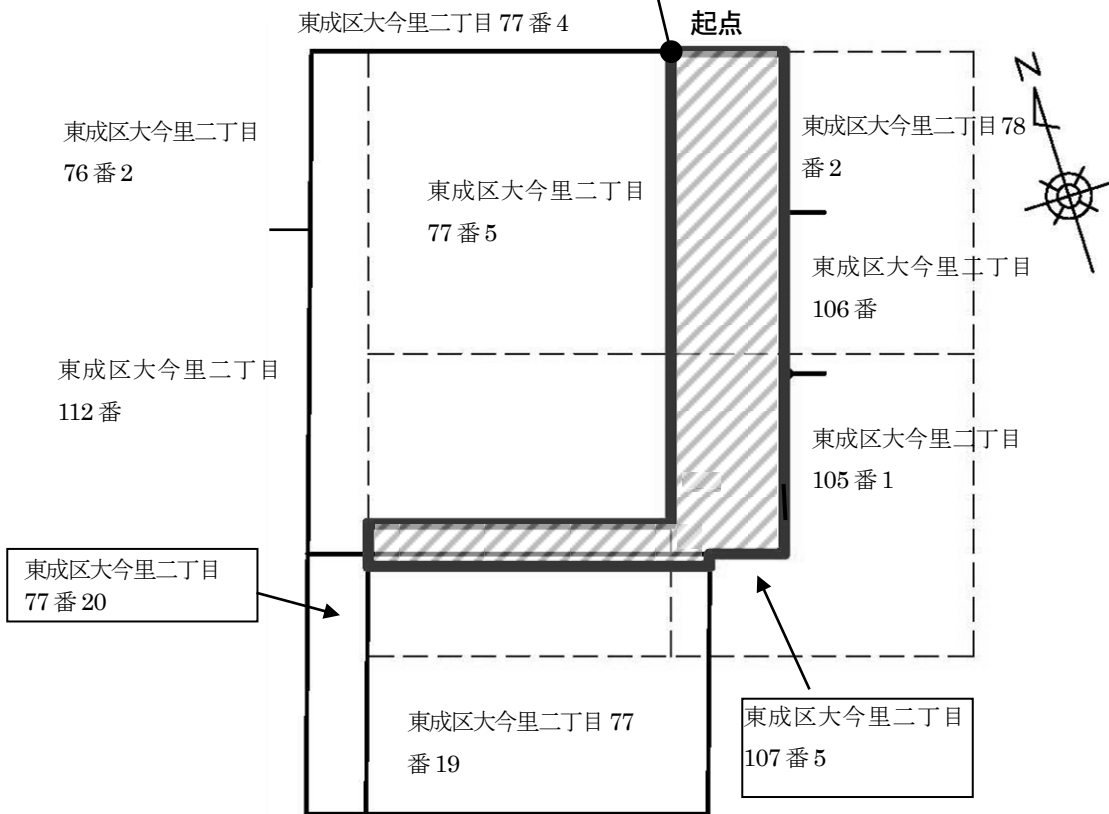


【格子の回転角度】





起点を支点として、東西方向及び南北方向に引いた線並びにこれらと平行して10m間隔で引いた線を右に20°40′回転させて得られる線により、調査対象地を区画した。

【起点】

起点は、東成区大今里二丁目77番5のうち調査対象地の最北端に設定した。



【凡例】

-  : 調査対象地
-  : 筆境界
-  : 単位区画
-  : 形質変更時要届出区域