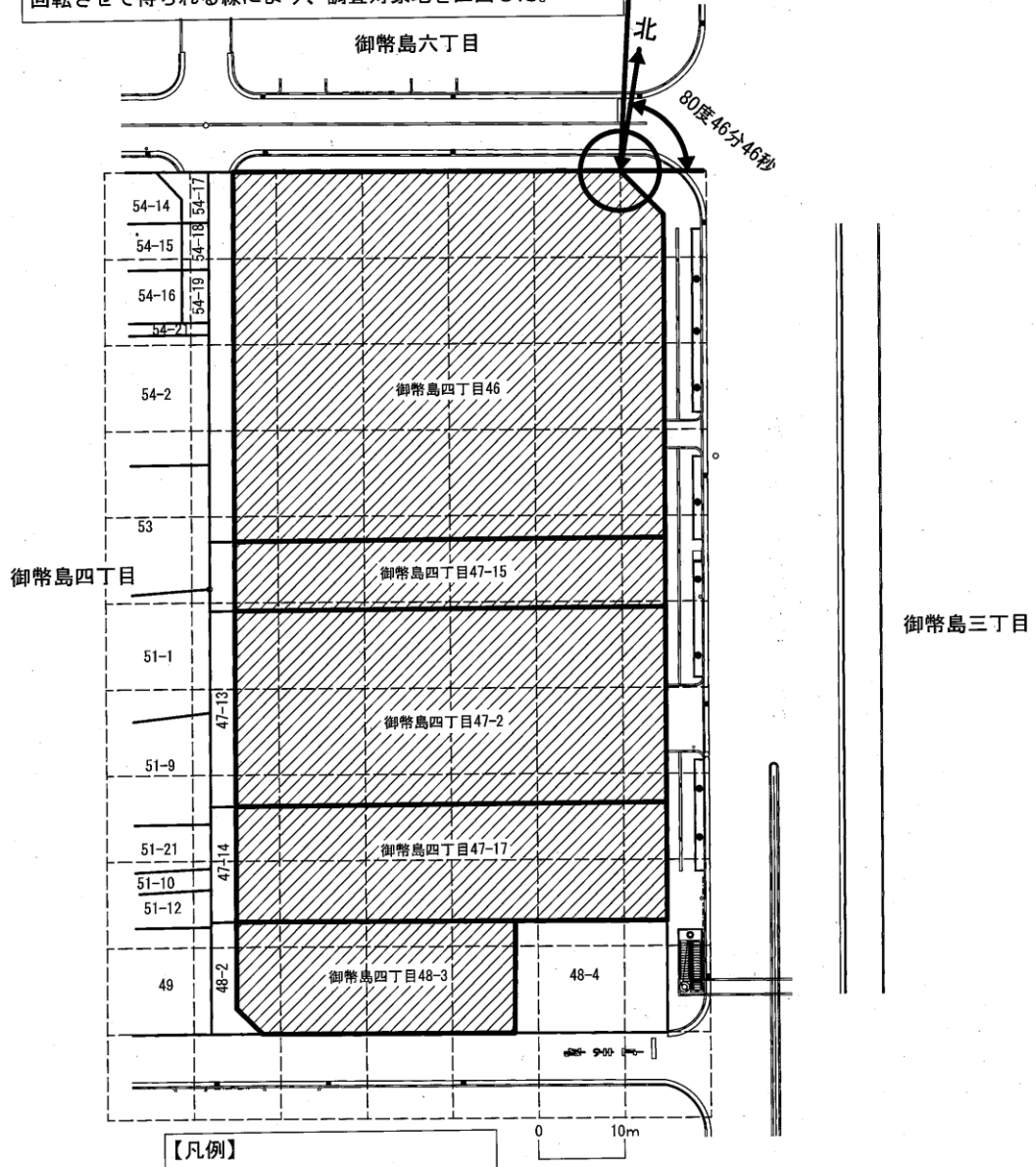






【起点】
 起点は西淀川区御幣島四丁目46番の最北端とした。

【格子の回転角度】
 起点を始点として、東西方向及び南北方向に引いた線並びにこれらと平行して10m間隔で引いた線を右に80° 46' 46"回転させて得られる線により、調査対象地を区画した。



- 【凡例】**
-  : 敷地境界
 -  : 筆境界
 -  : 単位区画
 -  : 形質変更時要届出区域