





### 凡 例

-  調査対象地
-  敷地境界線
-  単位区画
-  形質変更時要届出区域

#### 【起点】

起点は、調査対象地（北区芝田二丁目 11 番の 1 の一部）の最北端とした。

#### 【格子の回転角度】

起点を支点として、東西方向及び南北方向に引いた線並びにこれらと平行して 10m 間隔で引いた線を右に 80° 13' 22" 回転させて得られる線により、調査対象地を区画した。