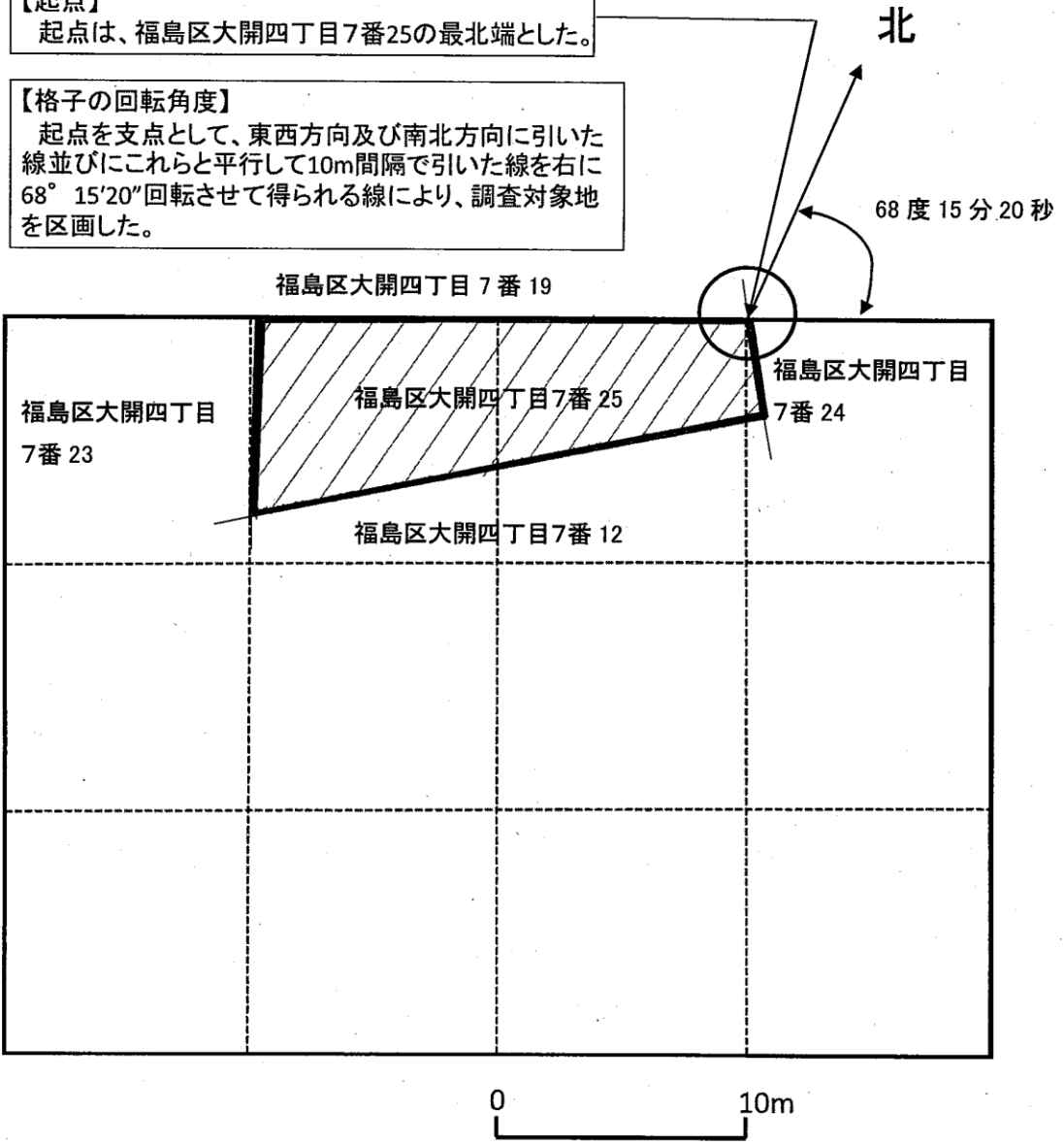






【起点】
起点は、福島区大開四丁目7番25の最北端とした。

【格子の回転角度】
起点を支点として、東西方向及び南北方向に引いた線並びにこれらと平行して10m間隔で引いた線を右に68° 15' 20"回転させて得られる線により、調査対象地を区画した。



- 【凡例】**
-  : 敷地境界
 -  : 筆境界
 -  : 単位区画
 -  : 形質変更時要届出区域