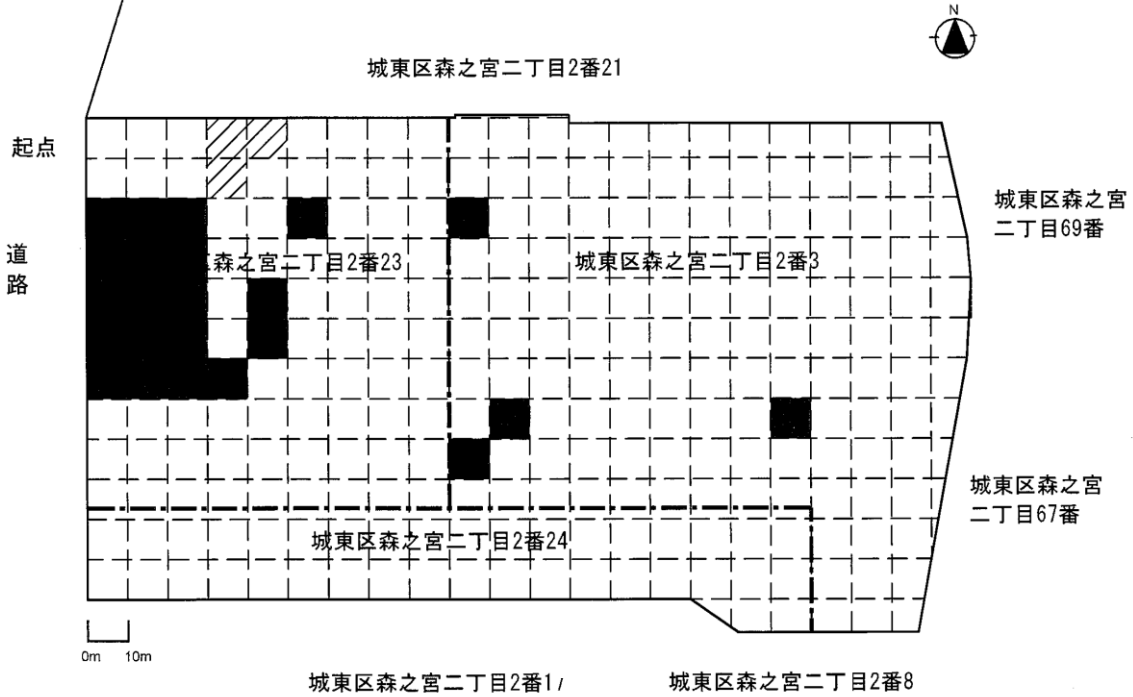





【起点】  
 起点は、大阪市城東区森之宮二丁目 2 番 23 の最北端とした。


【格子の回転角度】  
 起点を支点として、東西方向及び南北方向に引いた線並びにこれらと平行して10m 間隔で引いた線を右に 0° 26' 回転させて得られる線により、調査対象地を区画した。




 : 調査対象地

 : 単位区画

 : 形質変更時要届出区域

 : 今回指定を解除する形質変更時要届出区域

 : 筆境界