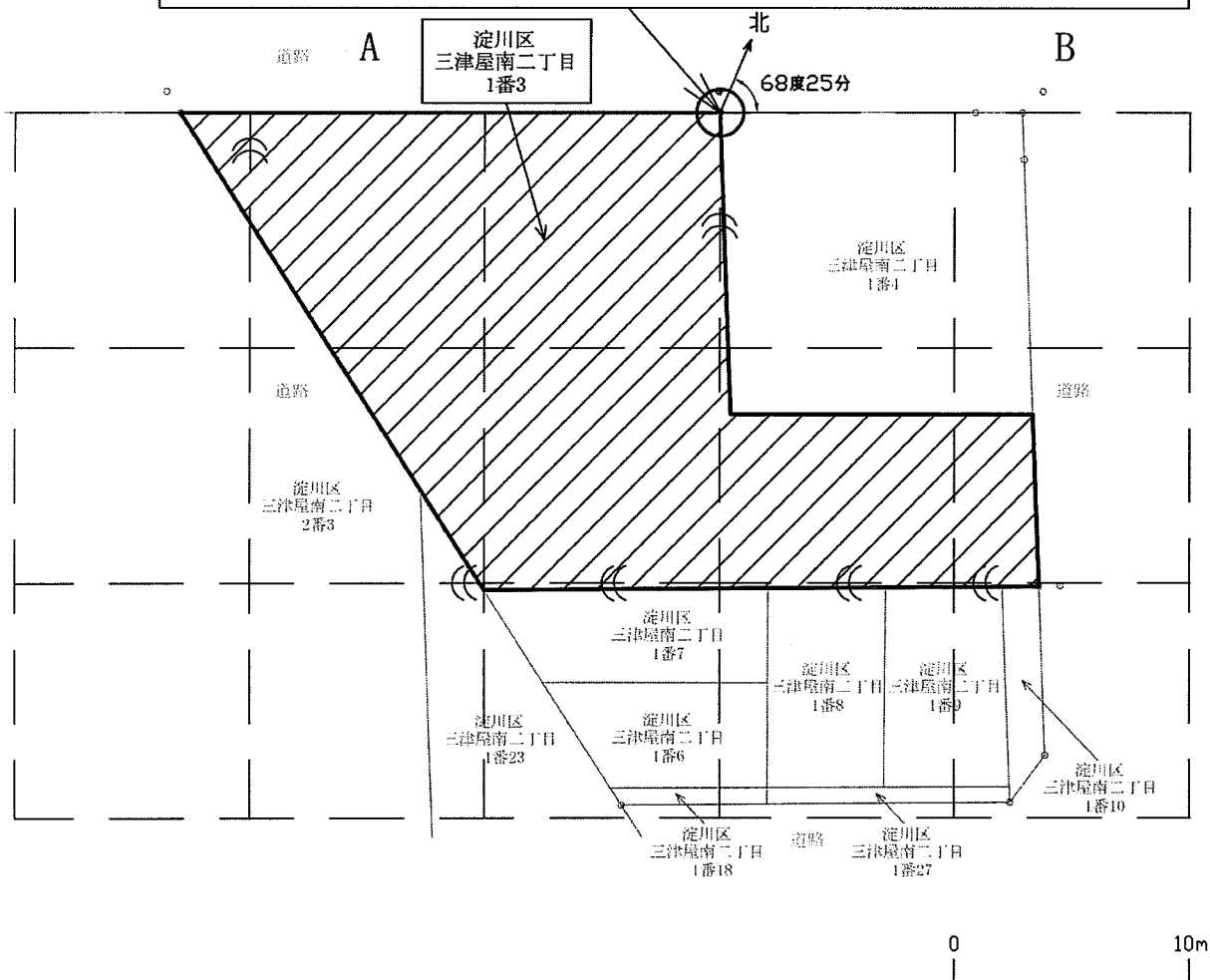


【起点】





起点は、大阪市淀川区三津屋南二丁目1番3の最北端としました。

【格子の回転角度】

起点を支点として、東西方向及び南北方向に引いた線並びにこれらと平行して10m間隔で引いた線を右に68° 25' 回転させて得られる線により、調査対象地を区画しました。



< 凡例 >

-  : 敷地境界
-  : 筆界境界
-  : 単位区画
-  : 形質変更時要届出区域

形質変更時要届出区域図