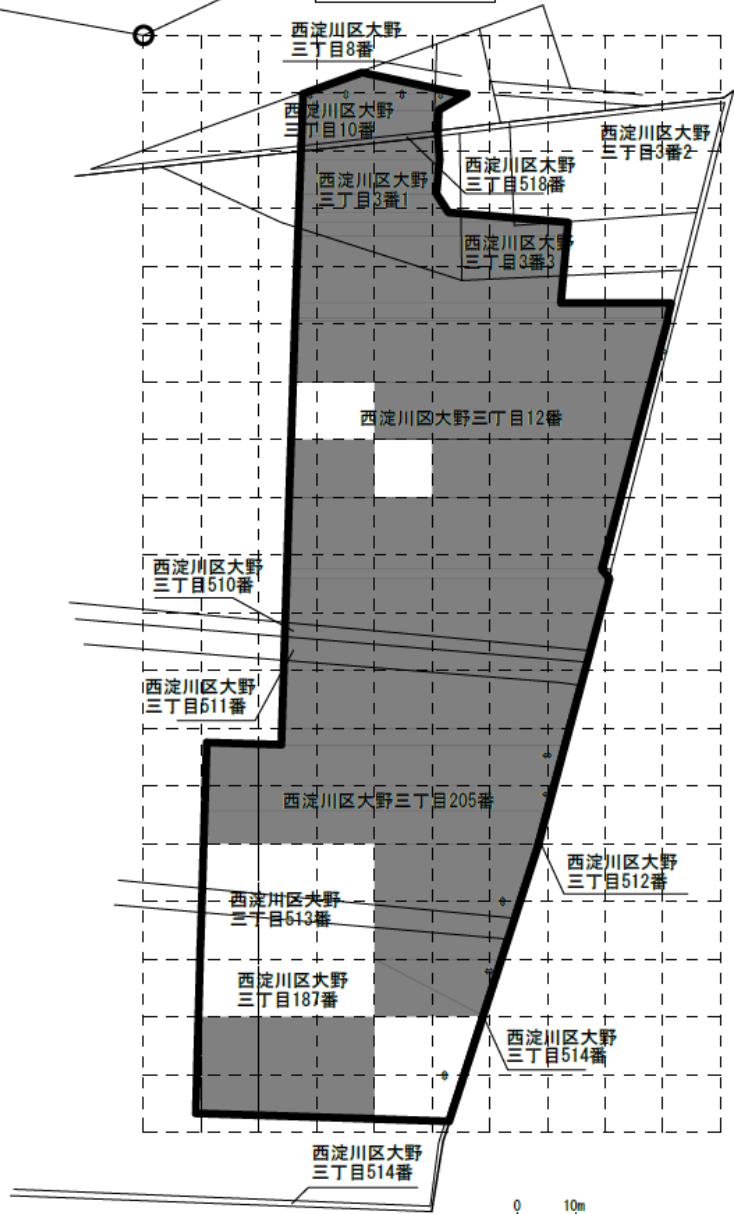


起点





【起点】  
起点は、大阪市西淀川区大野三丁目44番1の最北端とした。

【格子の回転角度】  
起点を支点として、東西方向及び南北方向位引いた線並びにこれらと平行して10m間隔で引いた線により、調査対象地を区画した。  
回転角度は0度。

【起点からの距離】  
南方向へ40.0m  
東方向へ380.0m



【凡例】

	調査対象範囲		単位区画
	形質変更所要届出区域		筆境界