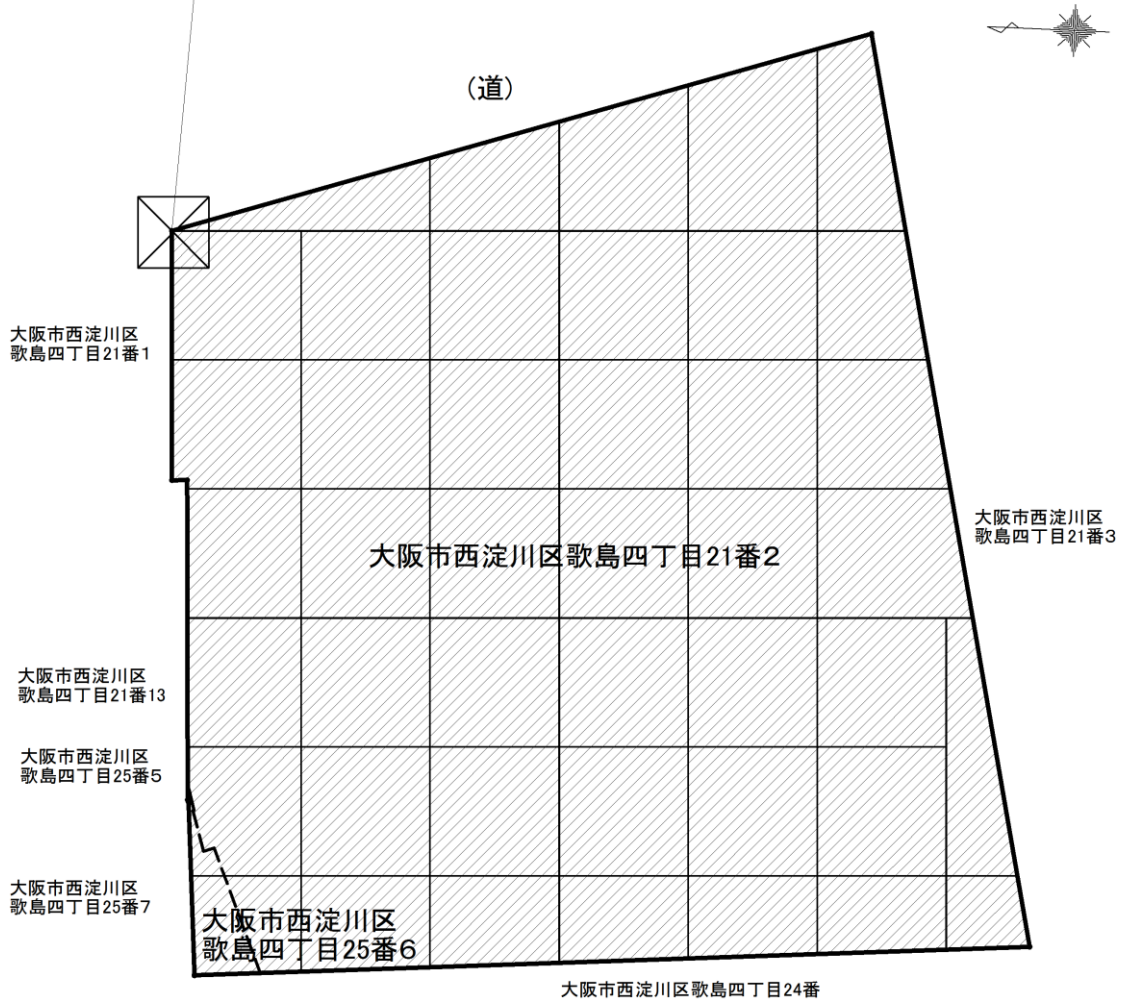






【起点】  
起点は大阪市西淀川区  
歌島四丁目21番2の最北端とした

【格子の回転角度】  
起点を支点として東西方向及び南北方向に引いた線並びにこれらと平行して10m間隔で引いた線を右回りに87度25分26秒回転させて得られる線により調査対象地を区画した。



-  : 調査対象地
-  : 筆境界
-  : 単位区画
-  : 形質変更時要届出区域