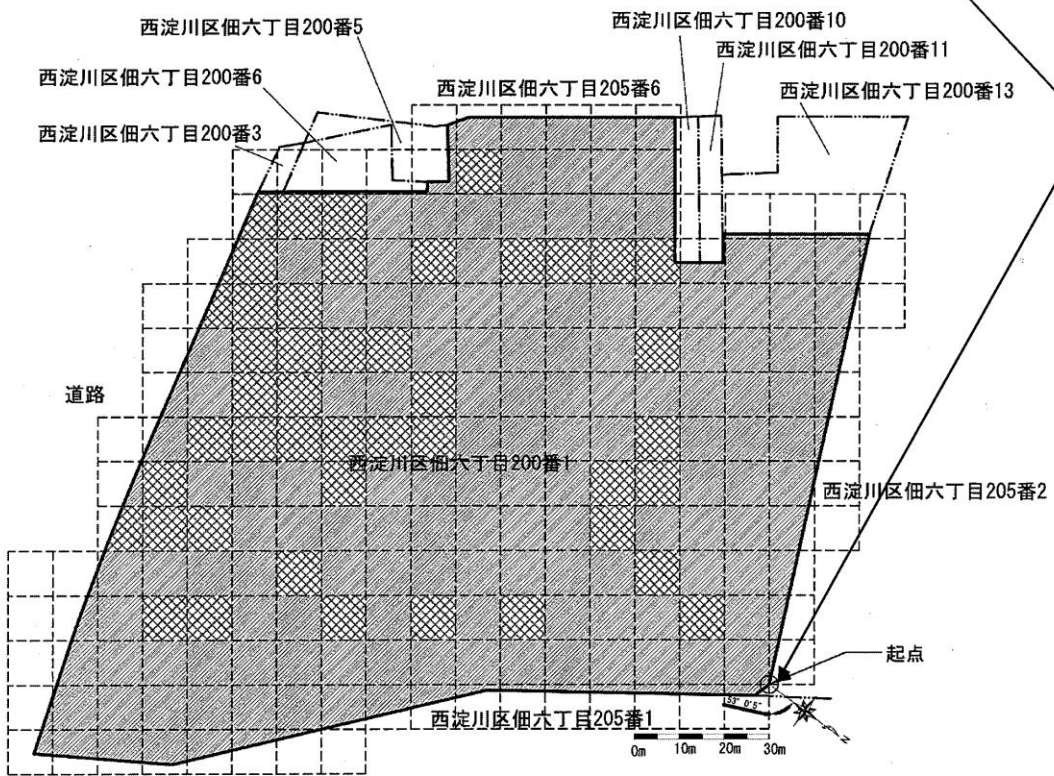







【起点】  
 起点は、西淀川区佃六丁目200番1の最北端とした。

【格子の回転角度】  
 起点を支点として、東西方向及び南北方向に引いた線並びにこれらと平行して10m間隔で引いた線を右に53度0分5秒回転させて得られる線により、調査対象地を区画した。



- 【凡例】
-  : 調査対象地
  -  : 筆境界
  -  : 単位区画
  -  : 形質変更時要届出区域
  -  : 今回指定する形質変更時要届出区域