

形質変更時要届出区域

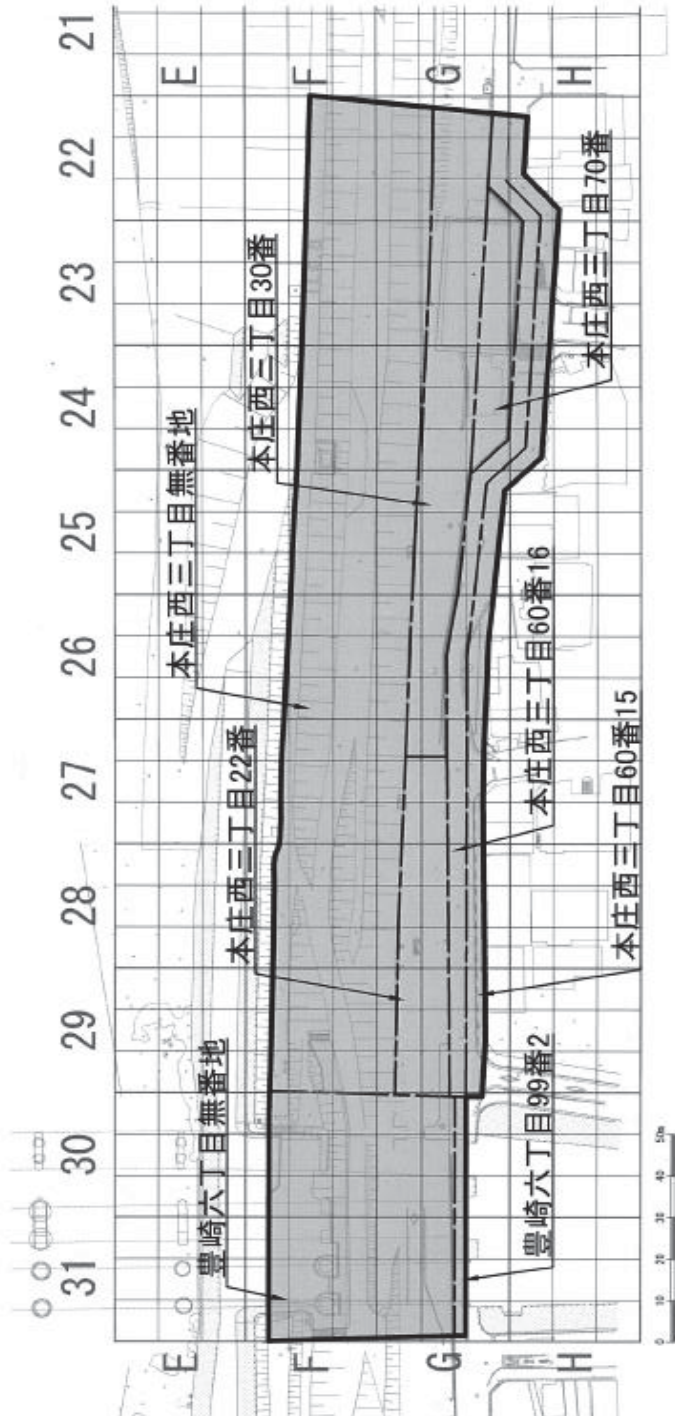
今回指定する形質変更時要届出区域

【起点①】

起点は、淀川左岸線事業用地に係る敷地のうち、
大阪市北区長柄西二丁目無番地の最北端とした。

【格子の回転角度】

起点を支点として、東西方向及び南北方向に引いた線並びに
これらと平行して10m間隔で引いた線で得られる線により、
対象地を区画した。
(回転角度=0°)



■ 形質変更時要届出区域

- - - 筆境界

【起点1】

起点は、淀川左岸線(2期)事業地及び淀川南岸線事業地予定地の内、その敷地の北端である大阪市北区豊崎六丁目102番の最北点とした。

【回転の回転角度】

起点を支点として、東西方向及び南北方向に引いた線並びにこれらと平行して10m間隔で引いた線で得られる線により、対象地を区画した。



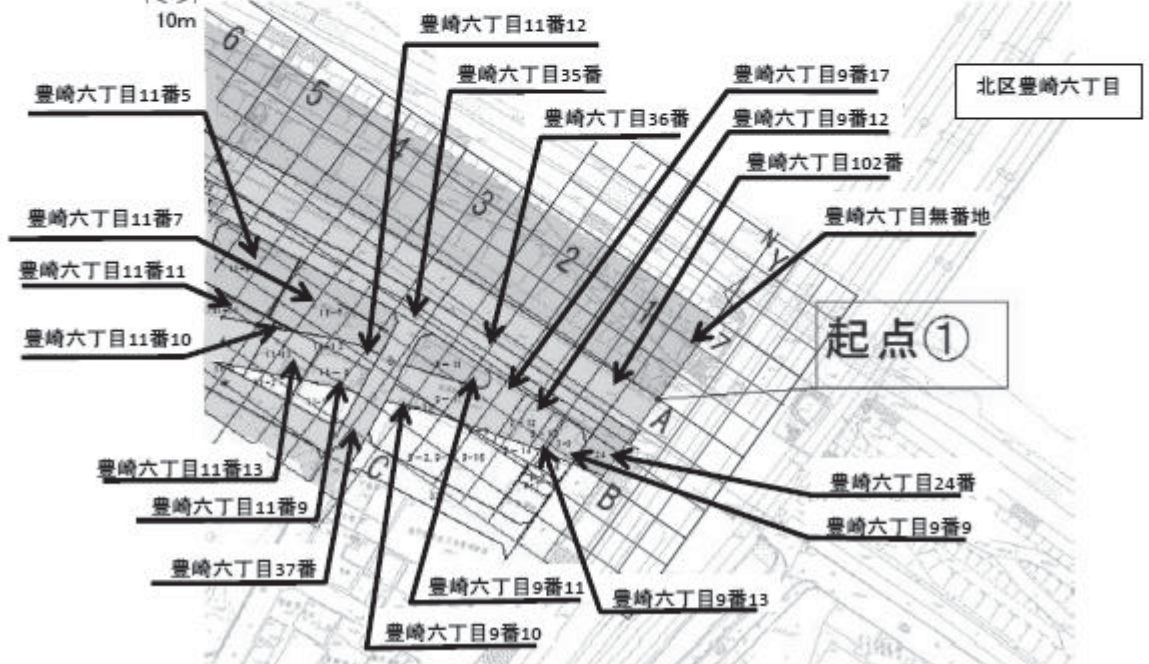
形質変更時要届出区域

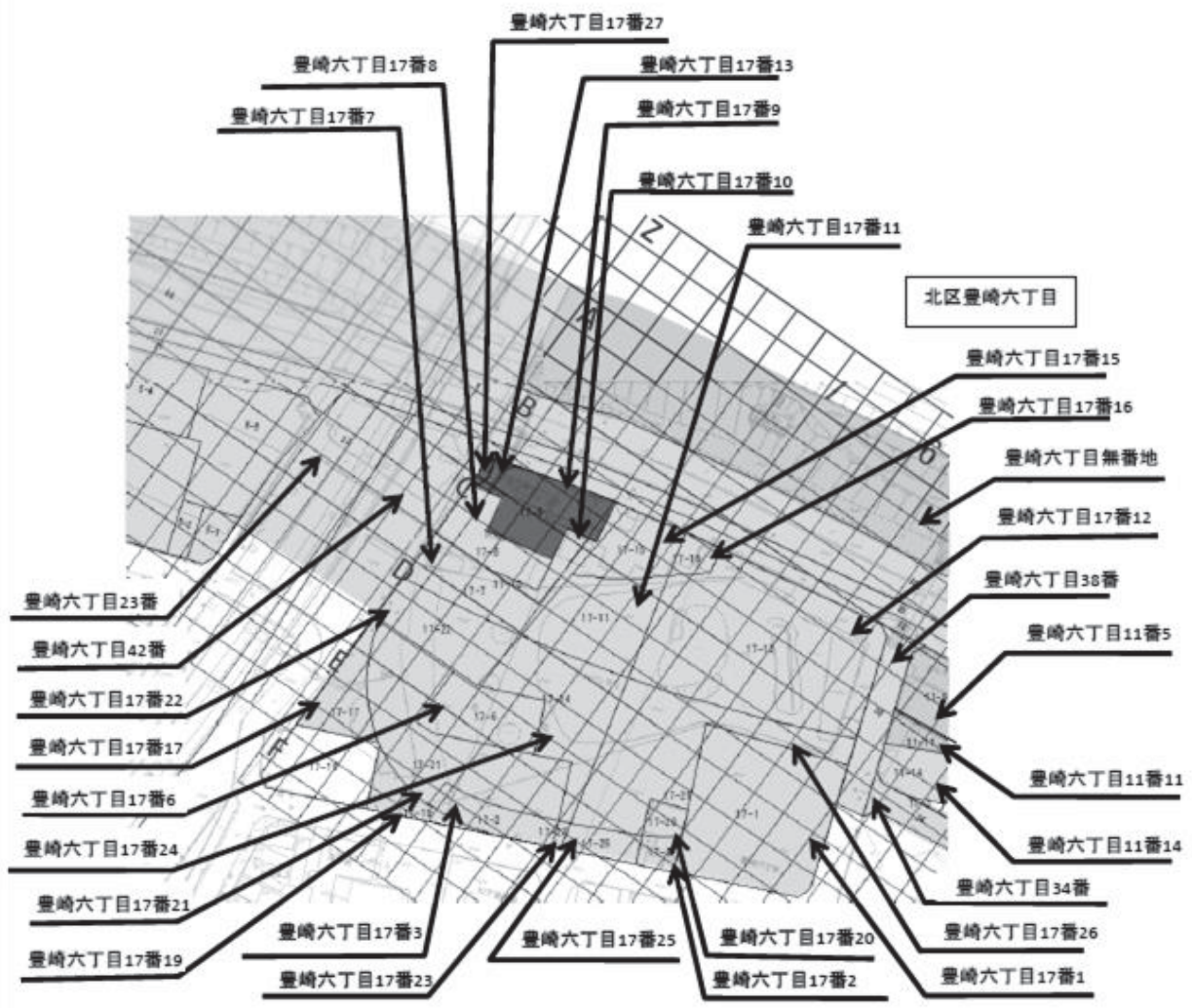


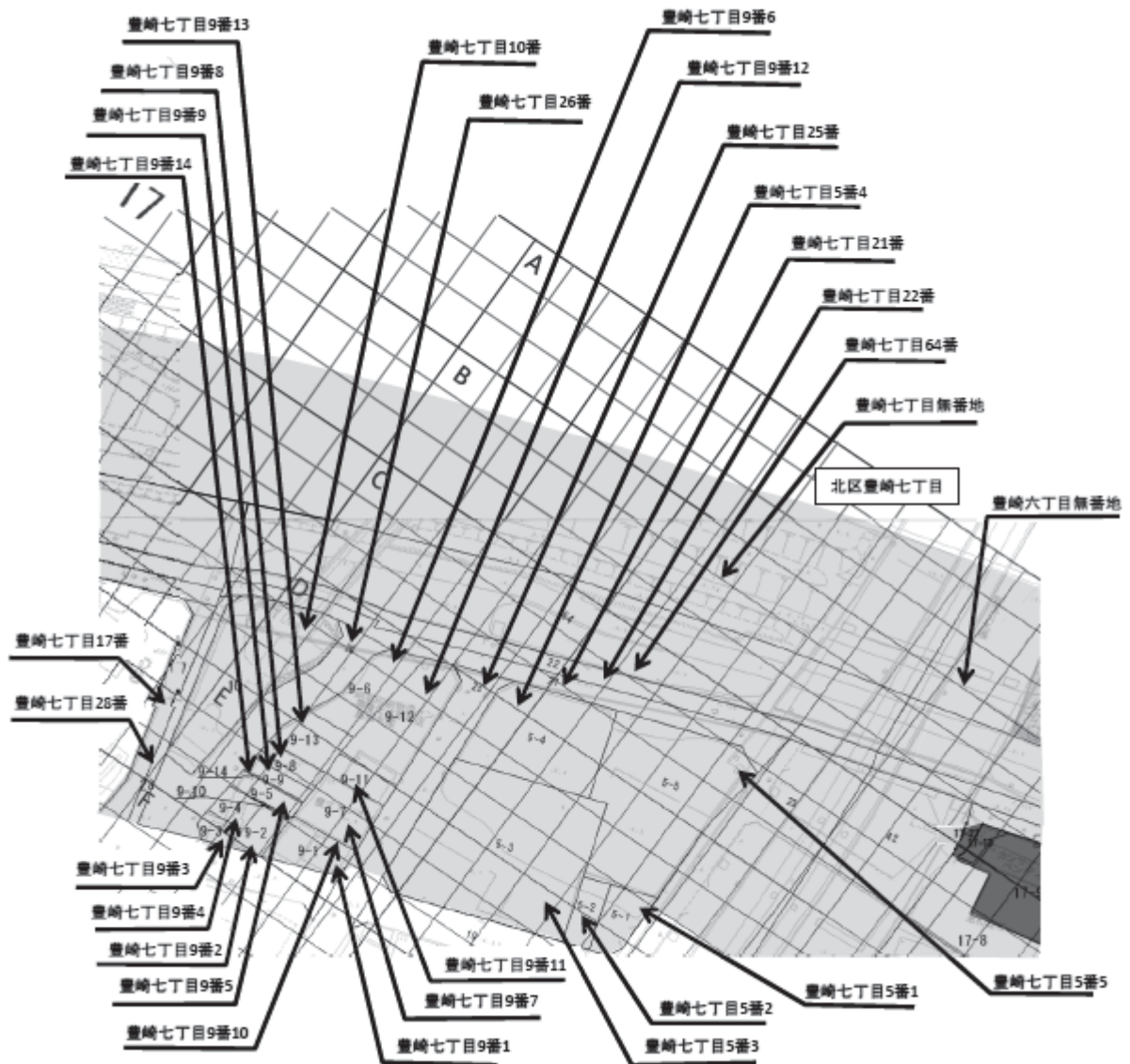
今回指定する形質変更時要届出区域

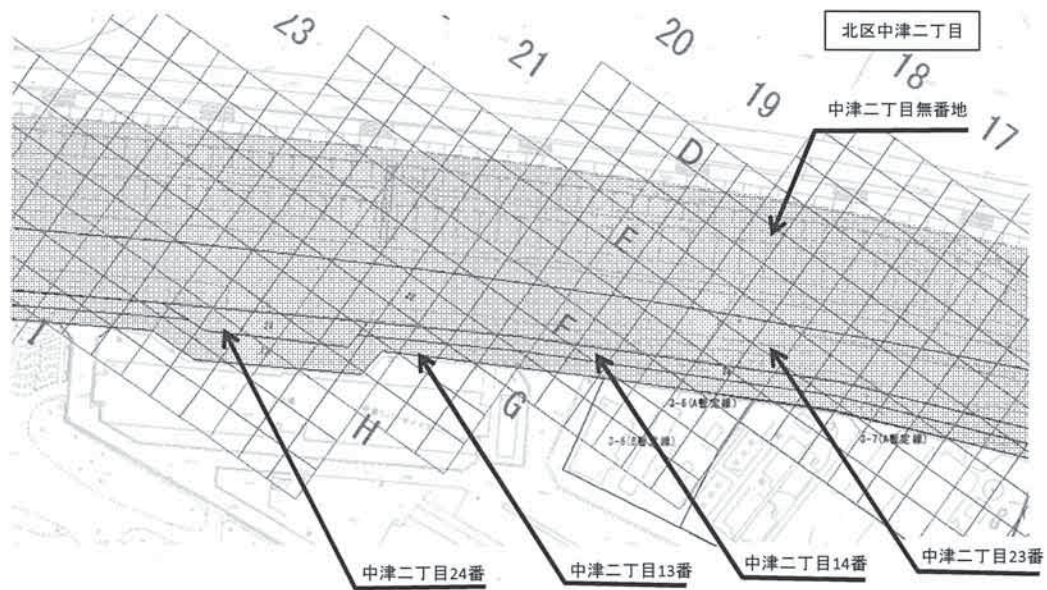


10m







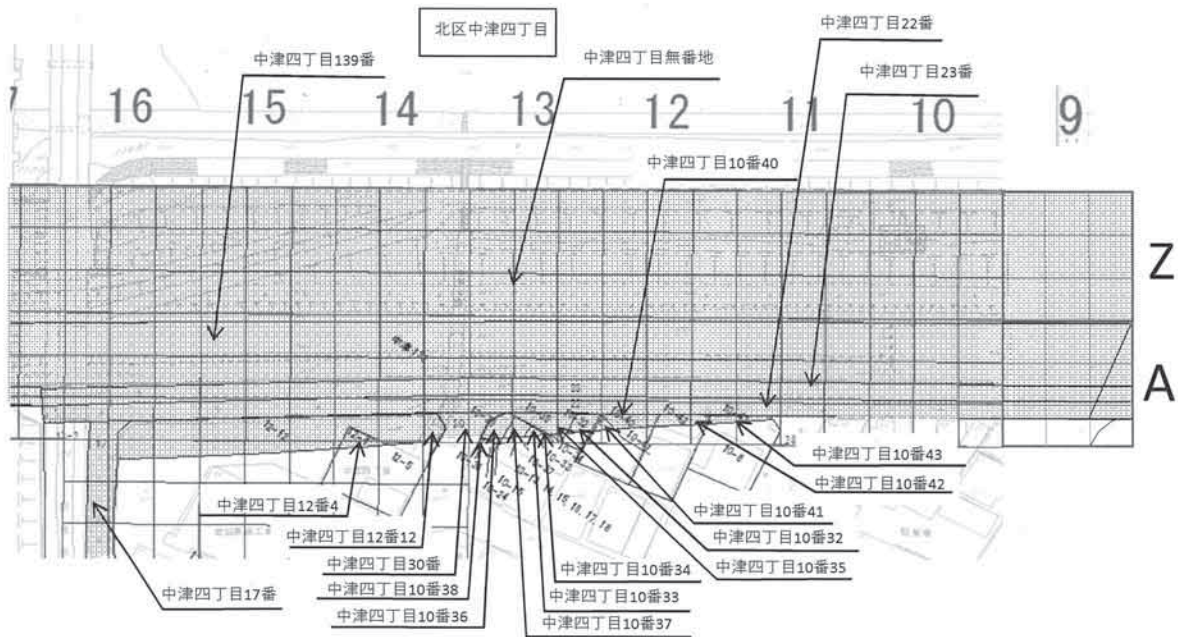
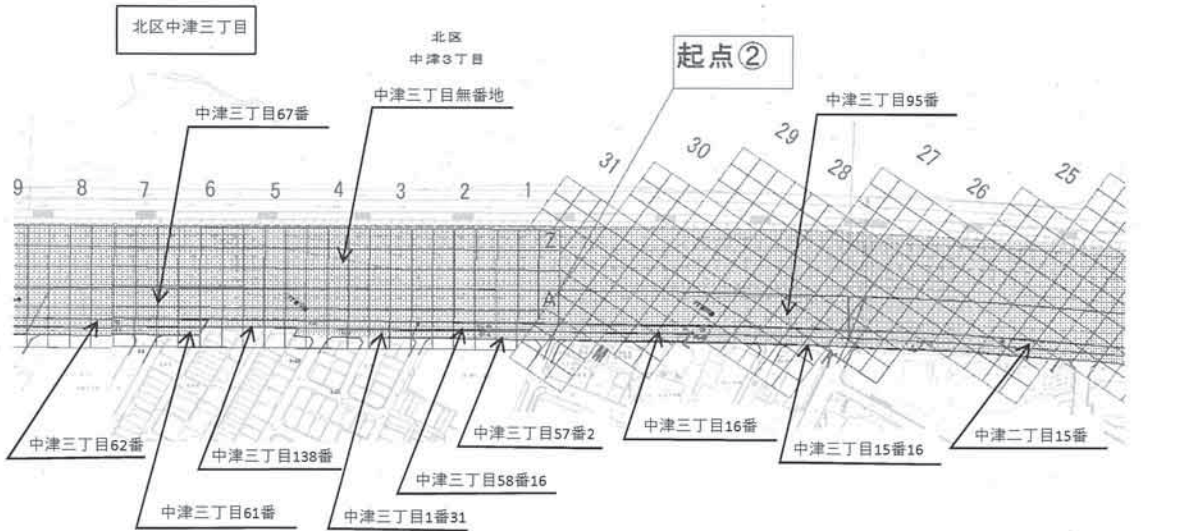


【起点2】

起点は、淀川左岸線（2期）事業地及び淀川南岸線事業地に係る敷地のうち、関西地盤ライブラリーにより汚染のおそれがあると区分された境界である大阪市北区中津三丁目95番内の最北点とした。

【回転の回転角度】

起点を支点として、東西方向及び南北方向に引いた線並びにこれらと平行して10m間隔で引いた線を右に55° 22' 回転させて得られる線により、対象地を区画した。

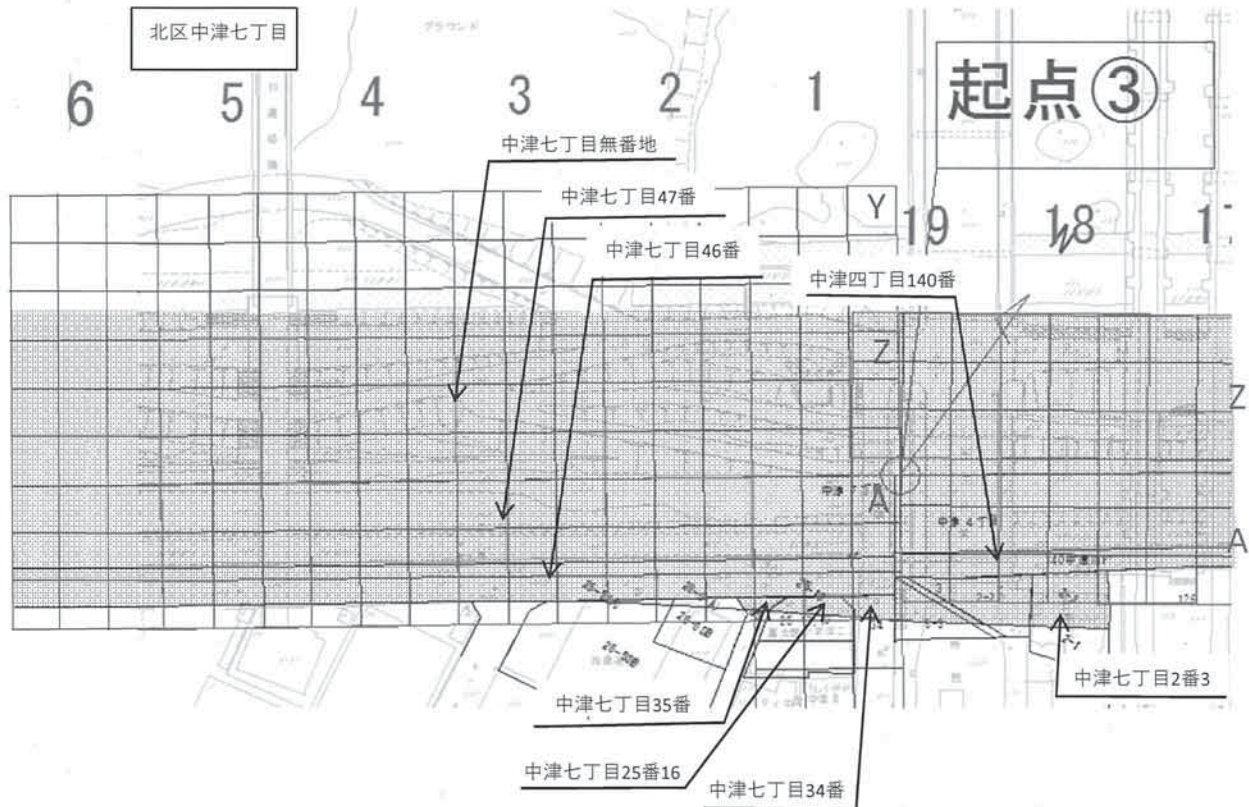


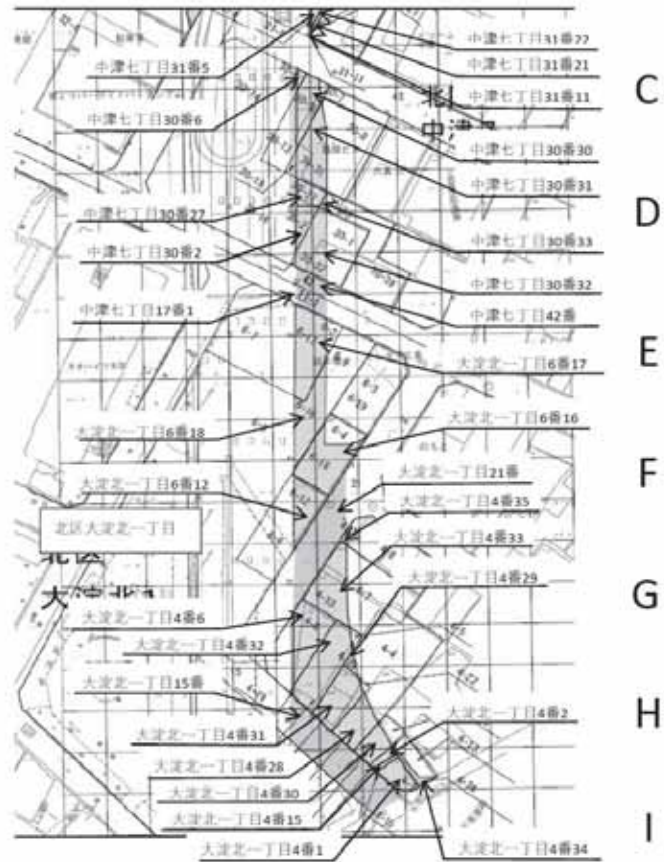
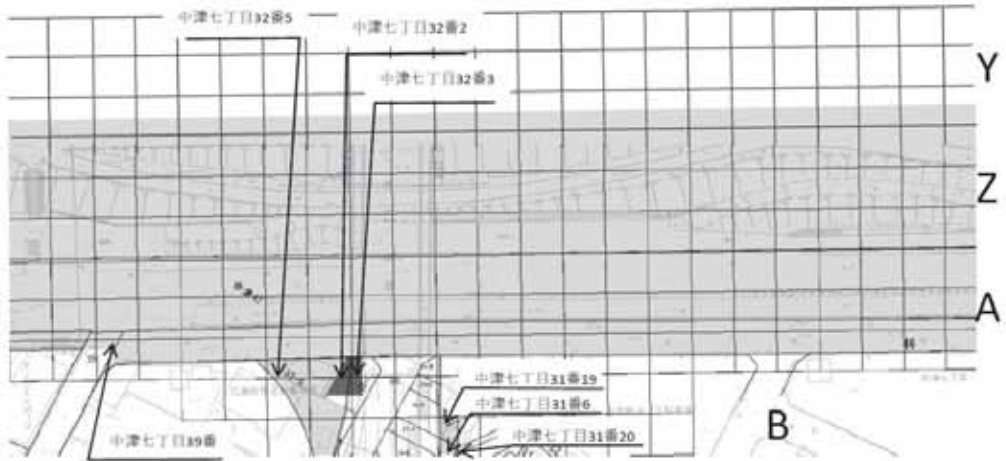
【起点3】

起点は、淀川左岸線（2期）事業地及び淀川南岸線事業地に係る敷地のうち、
大阪市北区中津七丁目47番内の最北点とした

【回転の回転角度】

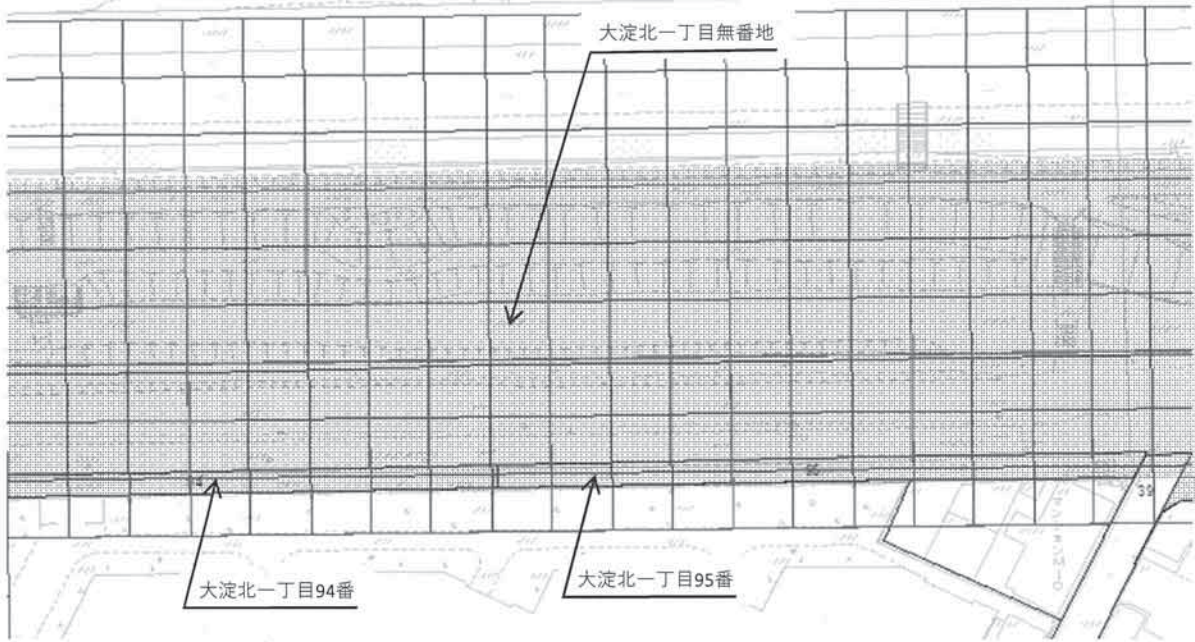
起点を支点として、東西方向及び南北方向に引いた線並びにこれらと平行して
10m間隔で引いた線を右に $54^{\circ} 13'$ 回転させて得られる線により、対象地を
区画した。





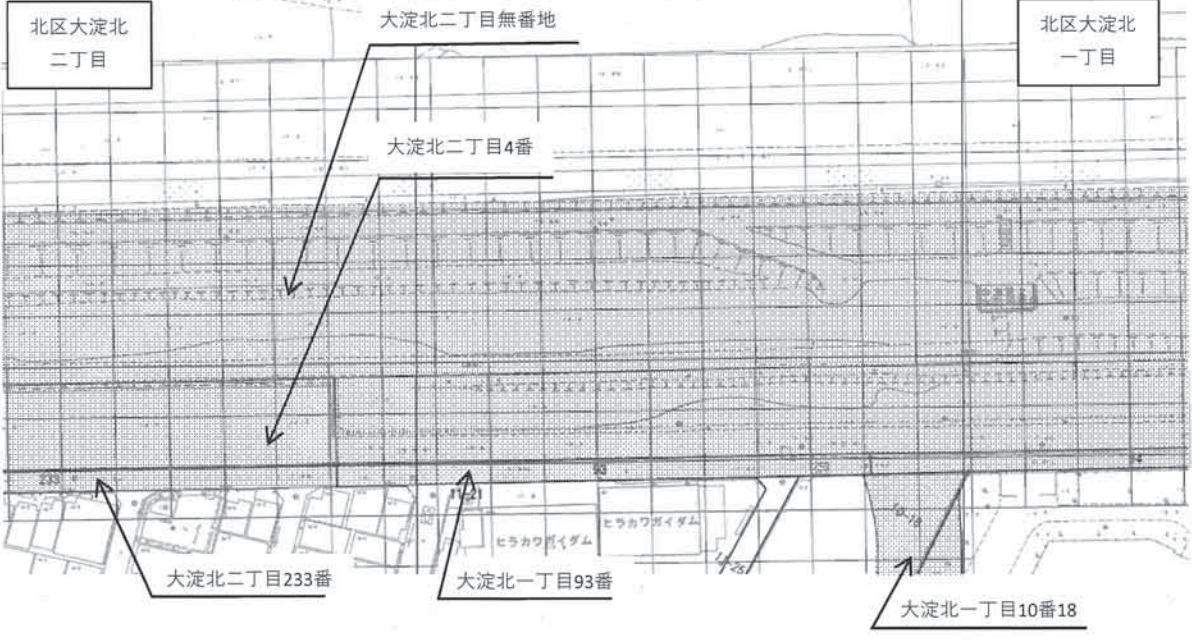
北区大淀北
一丁目

19 18 17 16 15 14



Y
Z
A

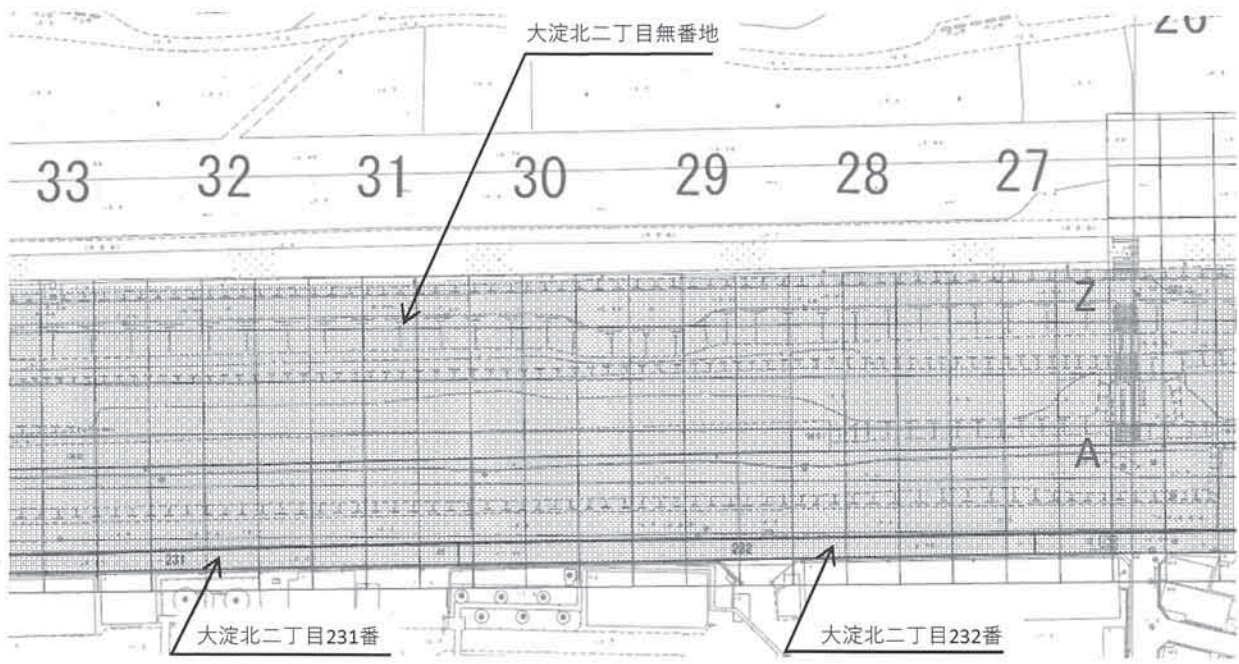
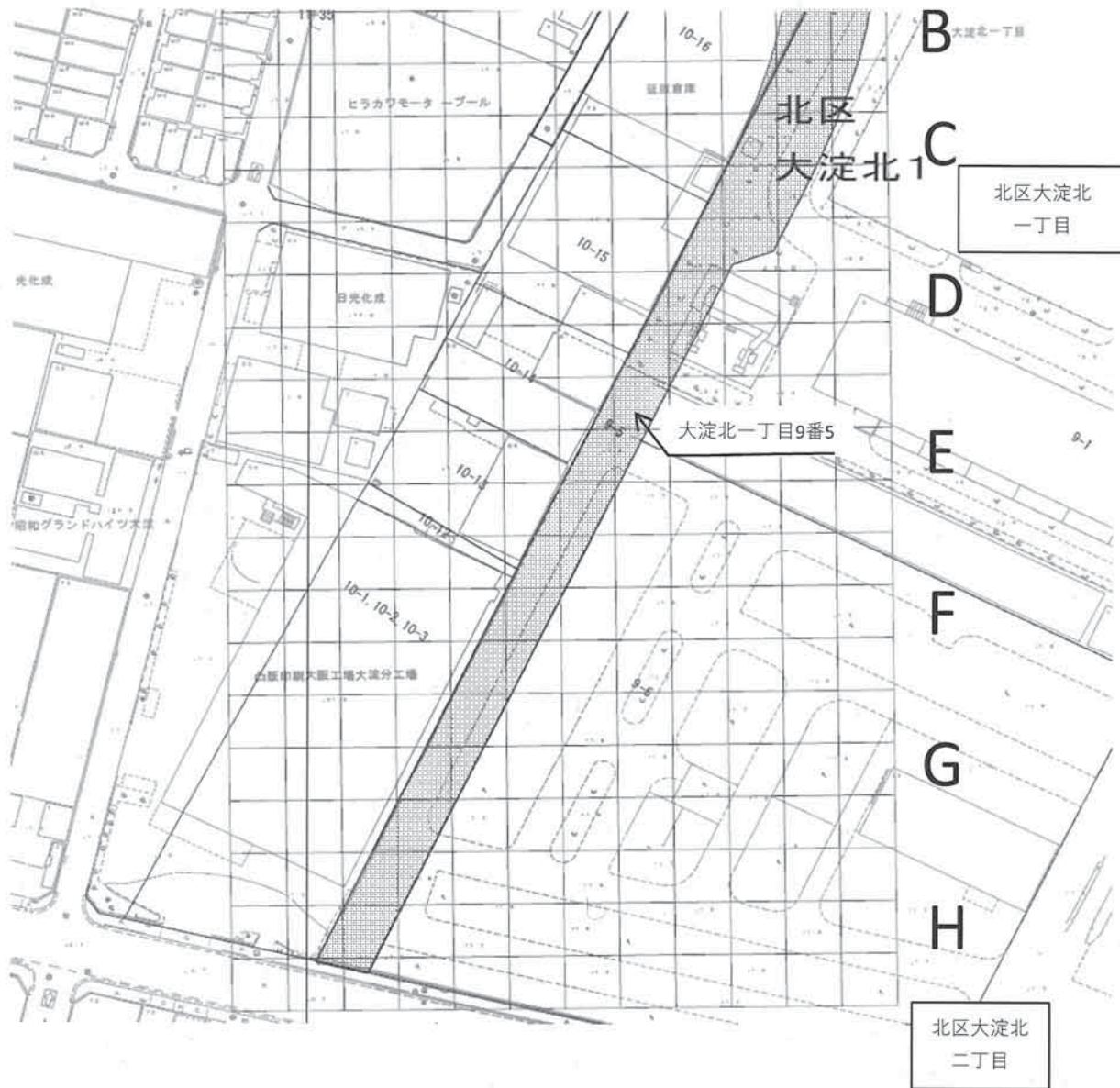
25 24 23 22 21 20 19 1



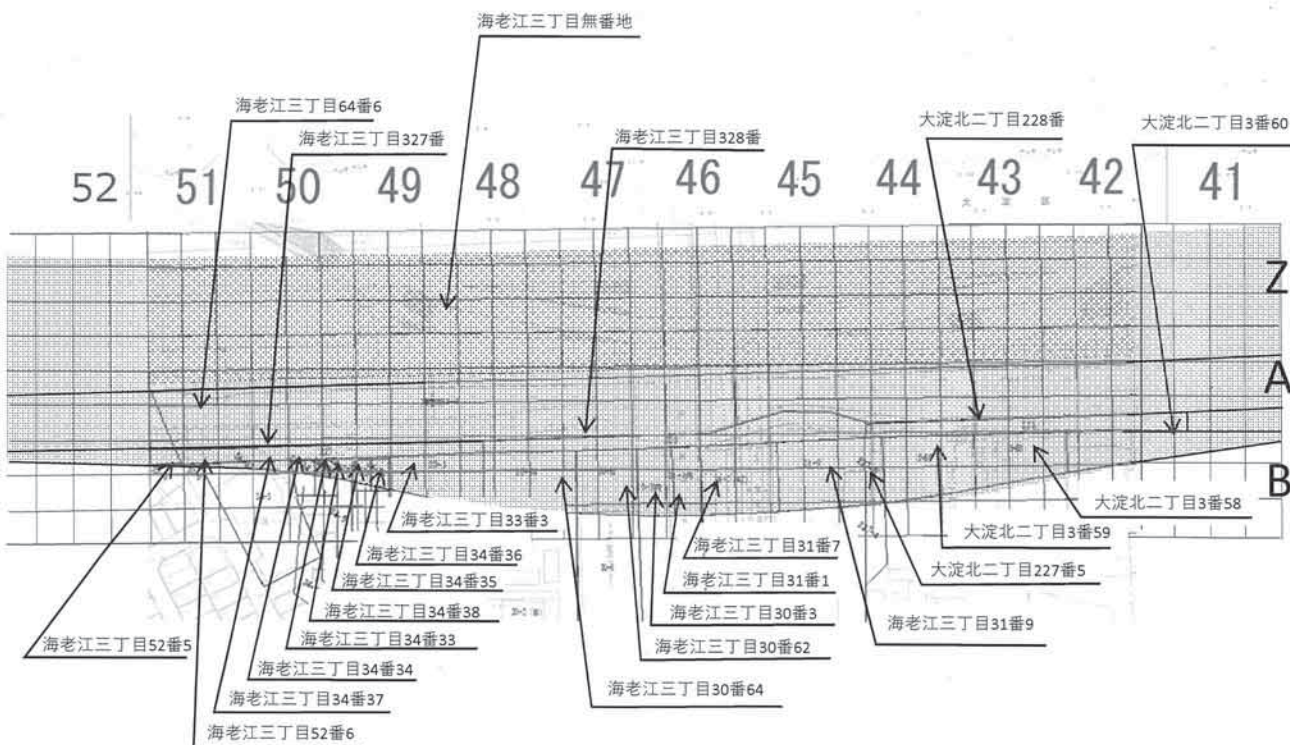
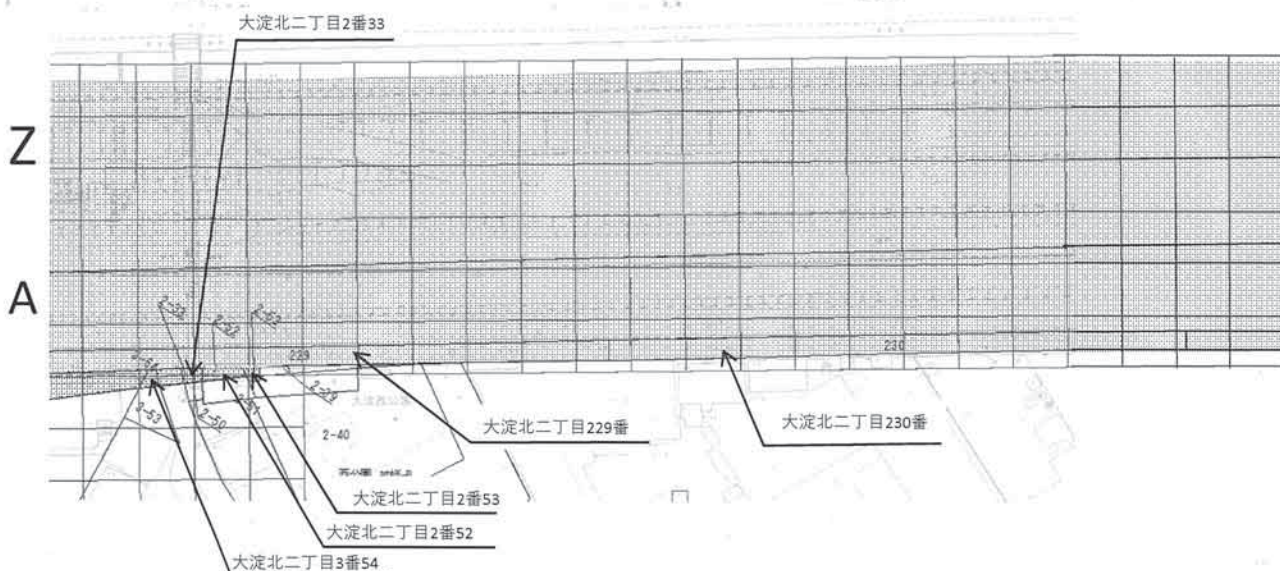
北区大淀北
二丁目

北区大淀北
一丁目

Y
Z
A



41 40 39 38 37 36 35 34



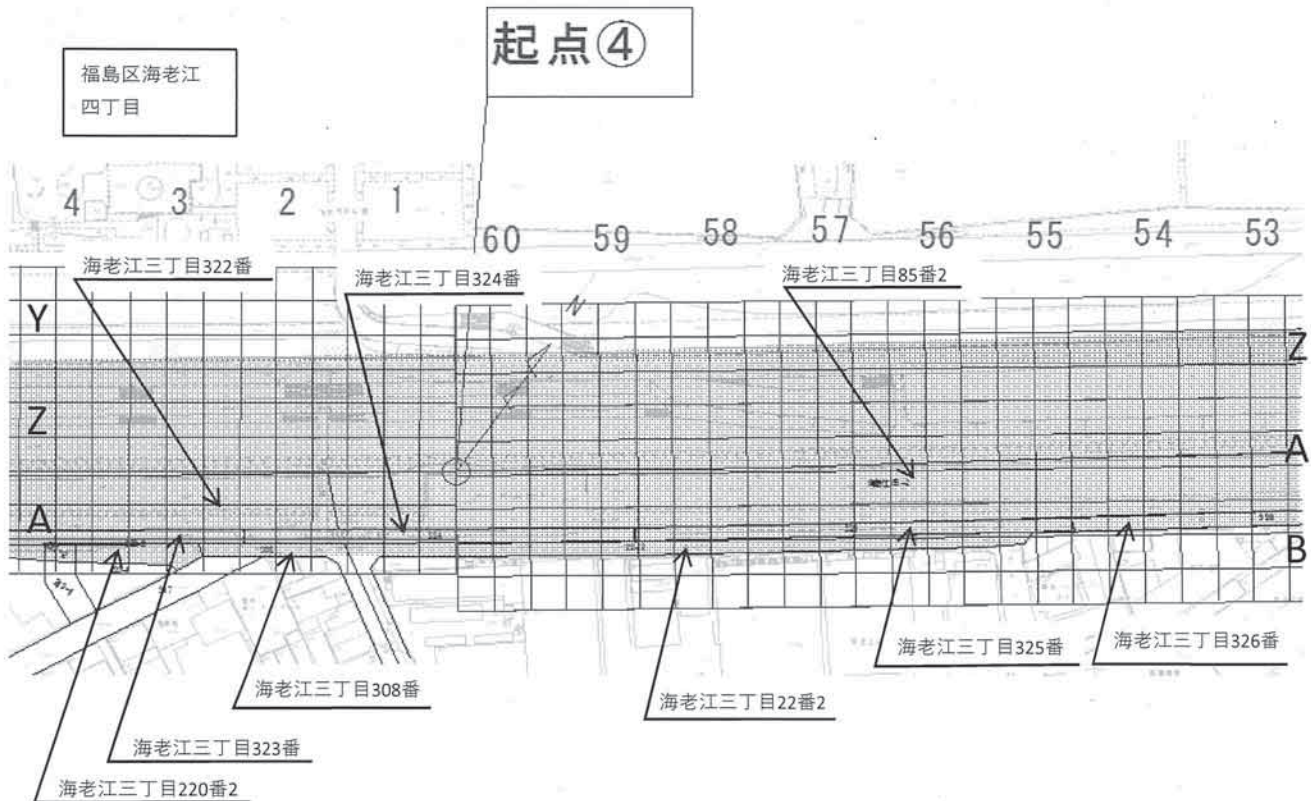
<拡大図>

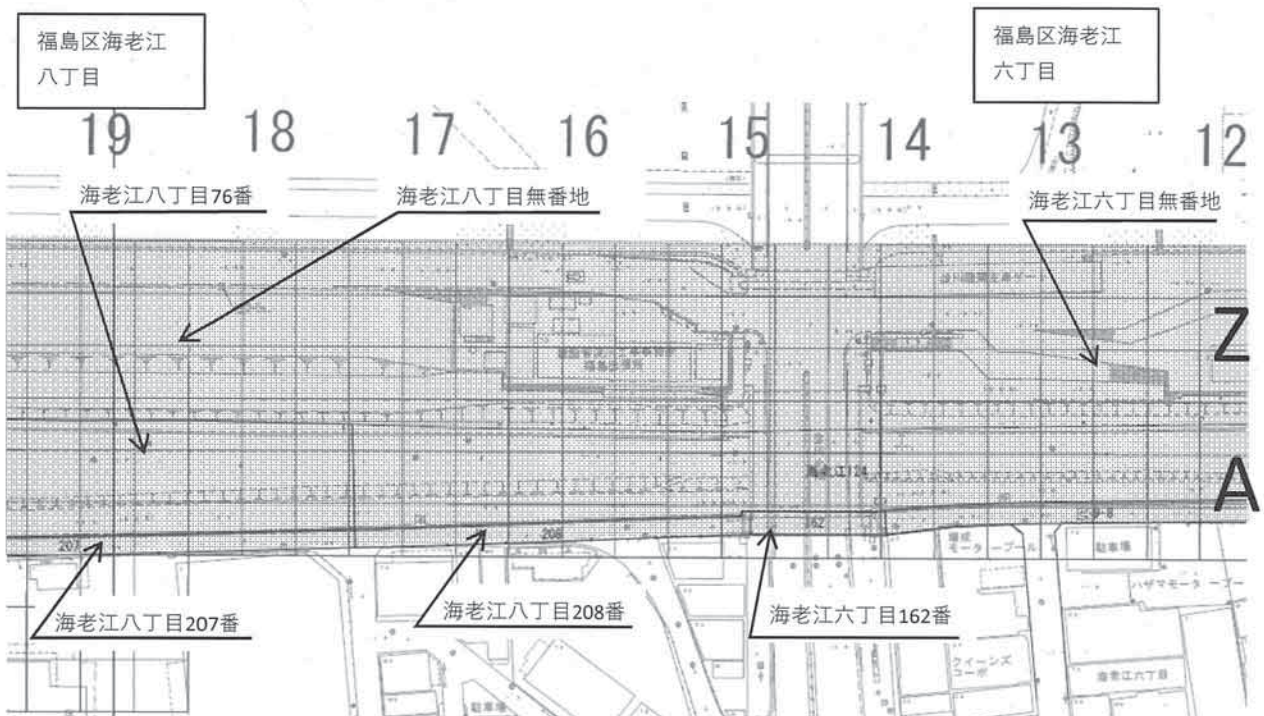
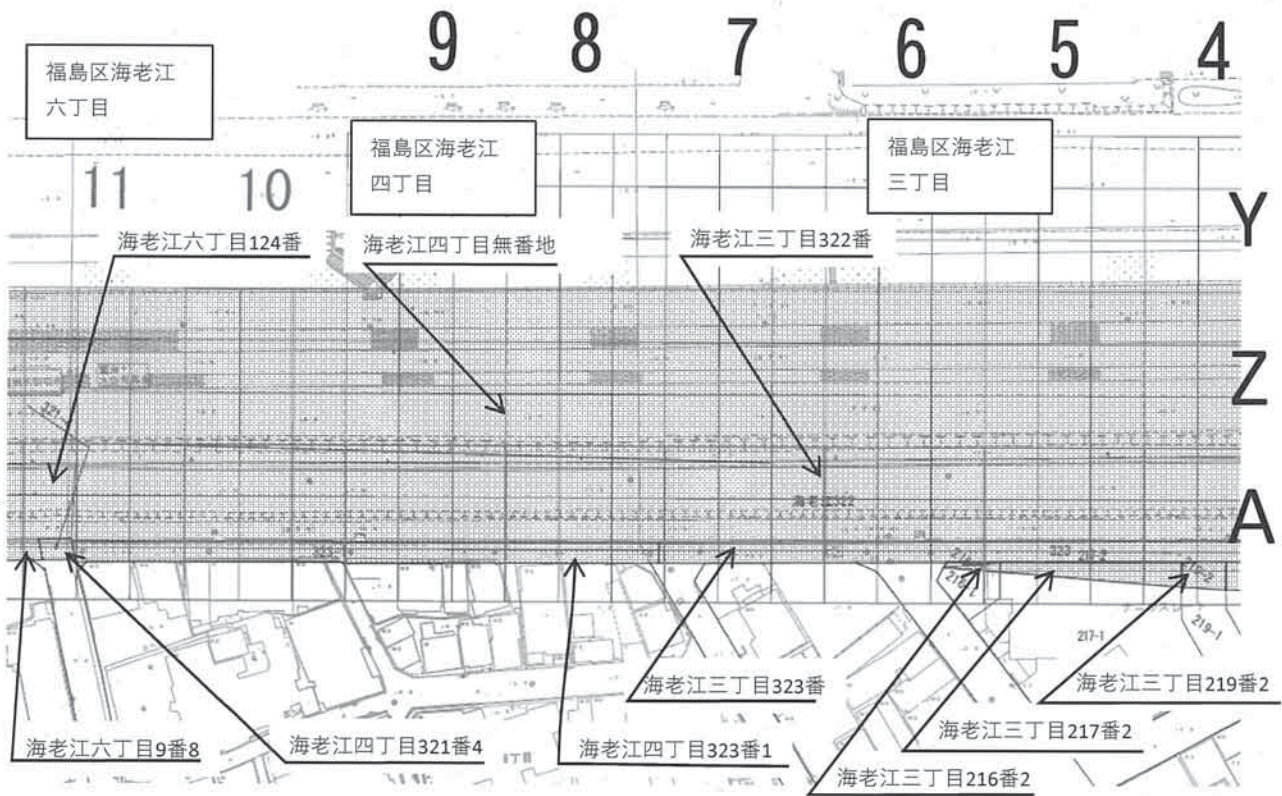
【起点4】

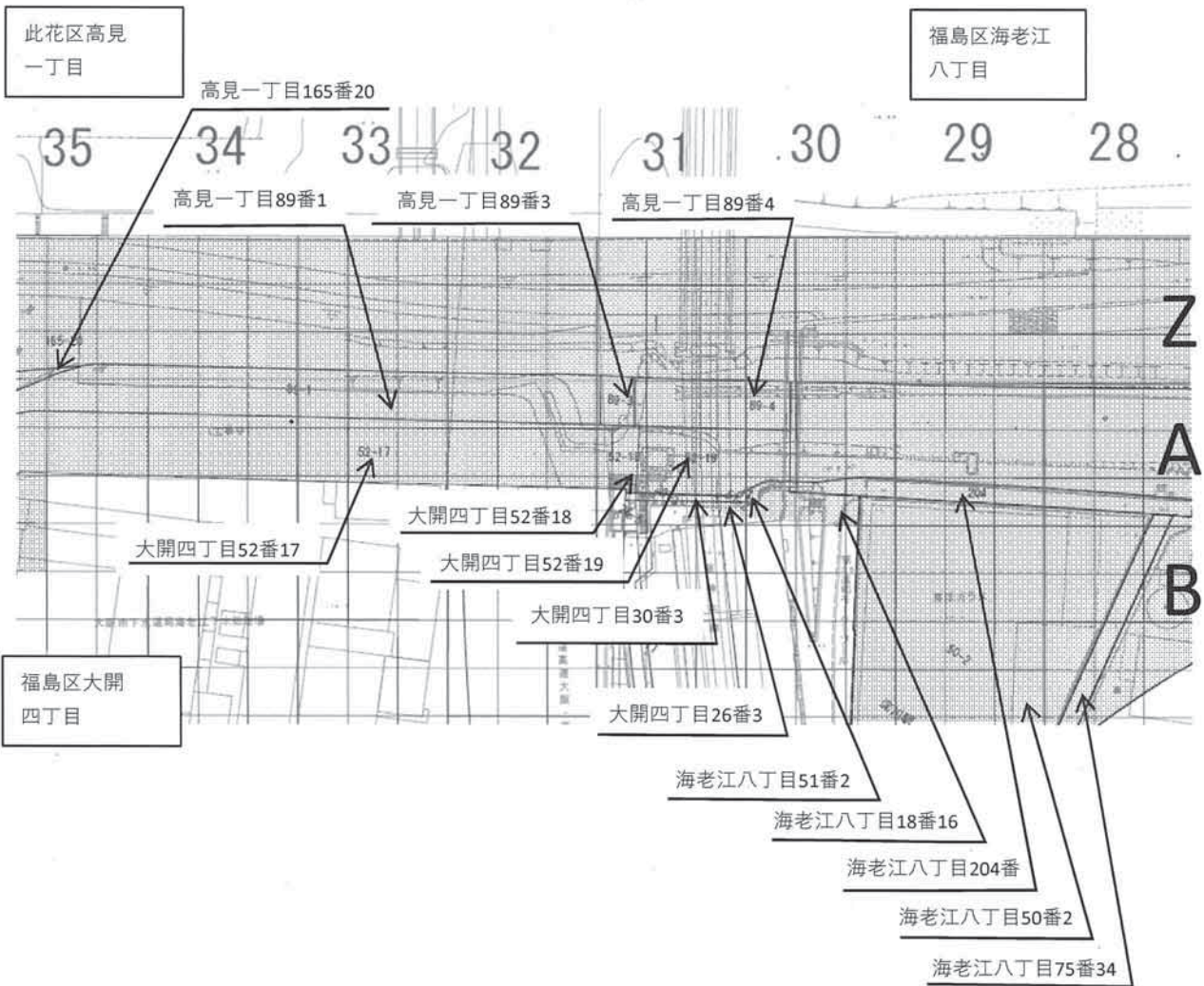
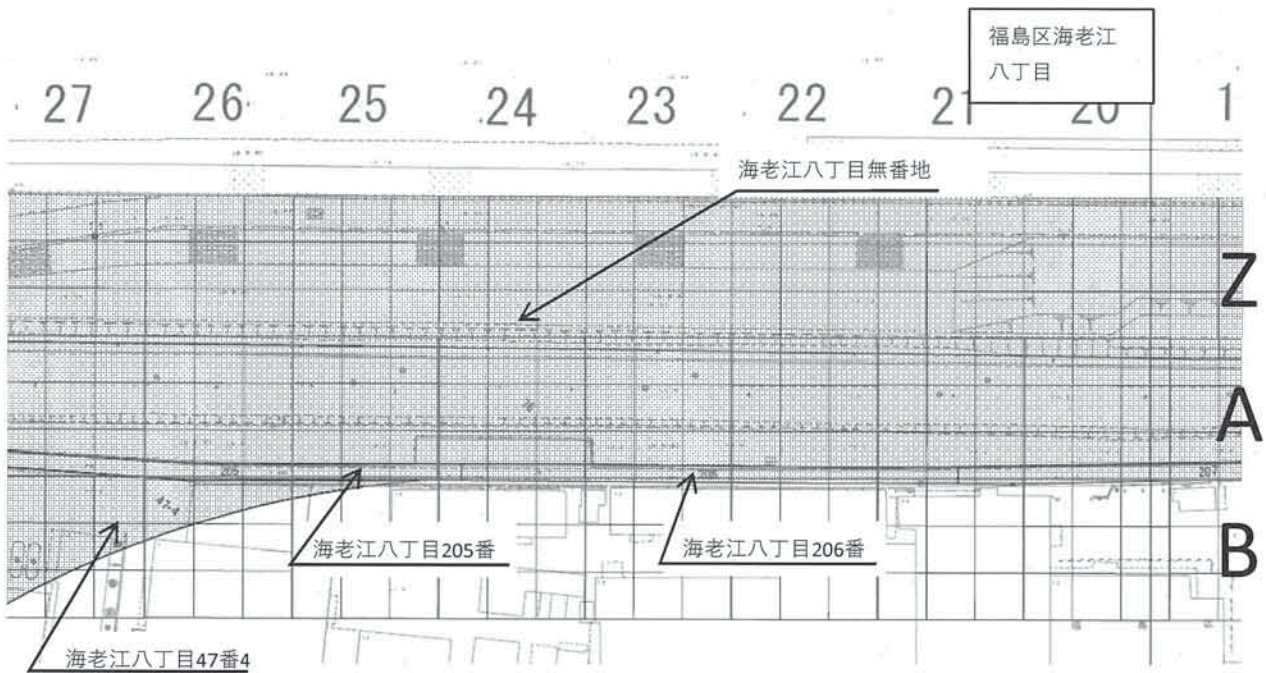
起点は、淀川左岸線（2期）事業地及び淀川南岸線事業地に係る敷地のうち、関西地盤ライブラリーにより汚染のおそれがあると区分された境界である大阪市福島区海老江三丁目85番2内の最北点とした。

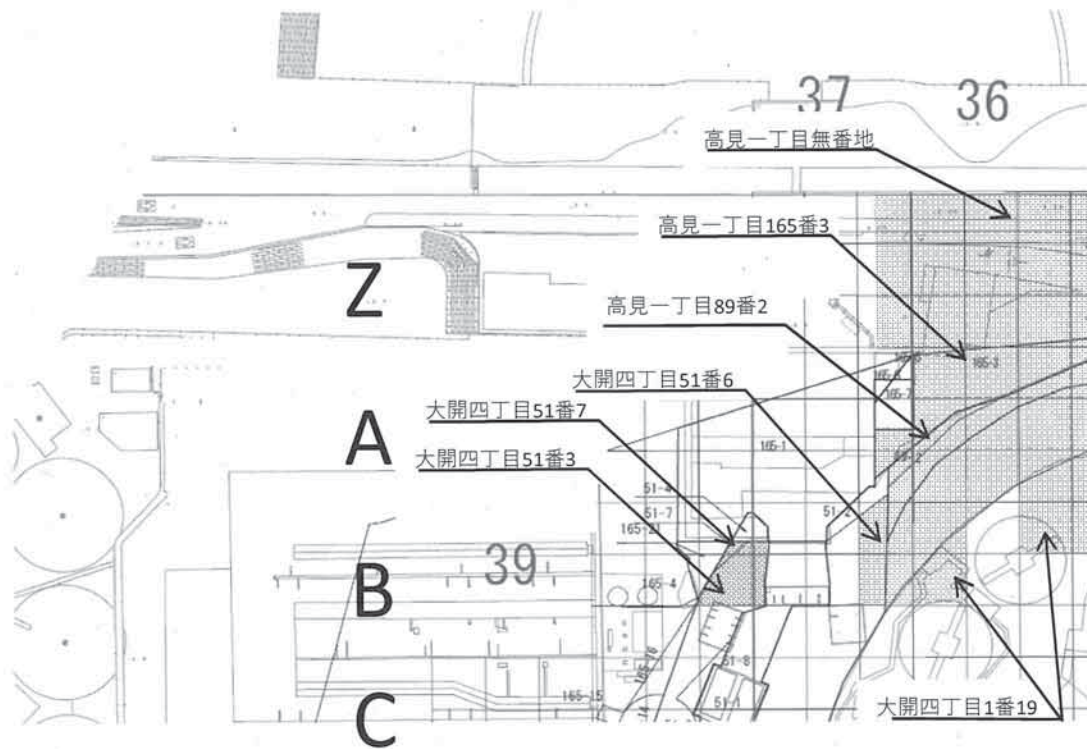
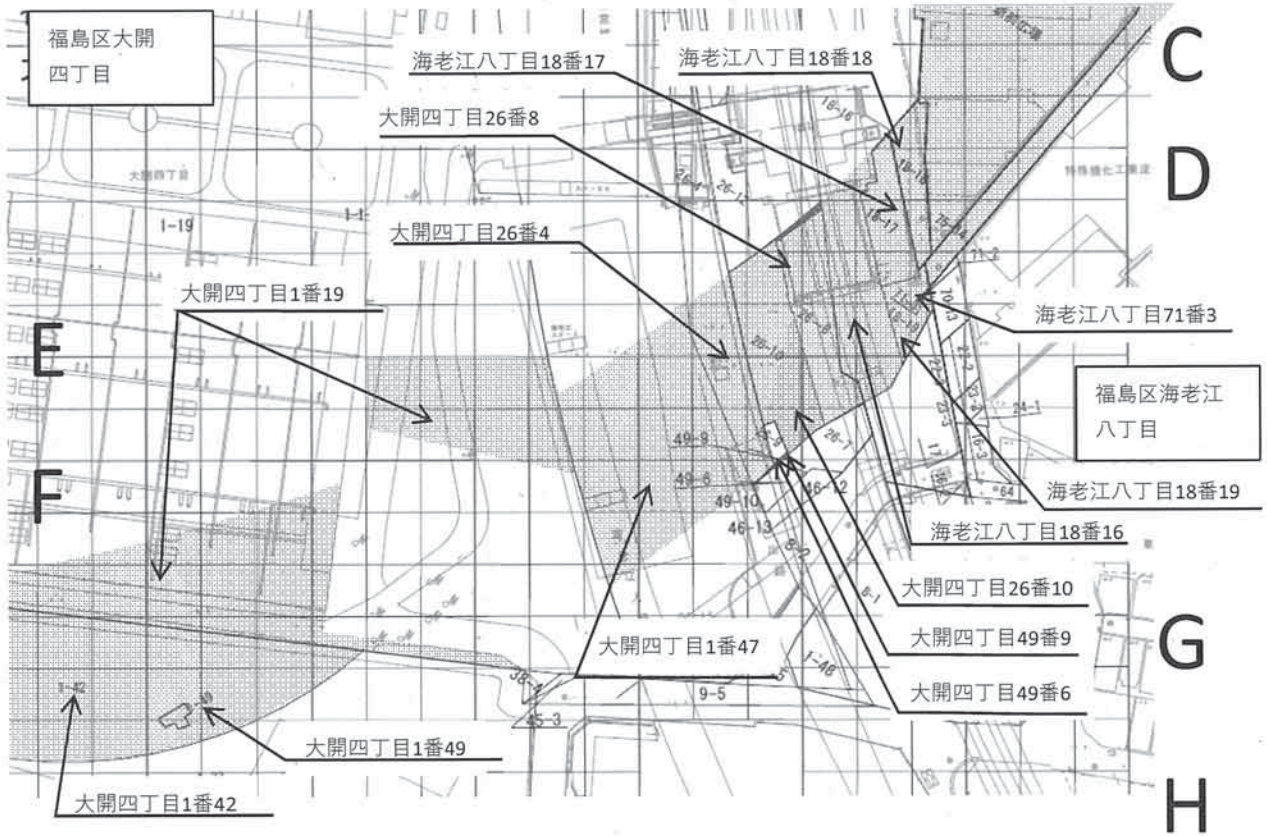
【回転の回転角度】

起点を支点として、東西方向及び南北方向に引いた線並びにこれらと平行して10m間隔で引いた線を右に55° 04′ 回転させて得られる線により、対象地を区画した。









福島区大開
四丁目

