





【起点】
 起点は此花区桜島一丁目508番の
 最北端とした。

【格子の回転角度】
 起点を支点として、東西方向及び南
 北方向に引いた線並びにこれらと
 平行して10m間隔で引いた線を
 右に47°18'32"回転させて得られる
 線により、調査対象地を区画した。

【凡例】

	調査対象地		単位区画
	形質変更時要届出区域		境界