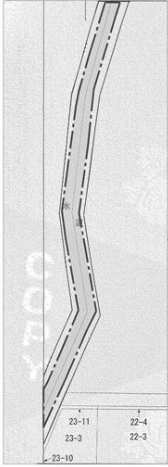
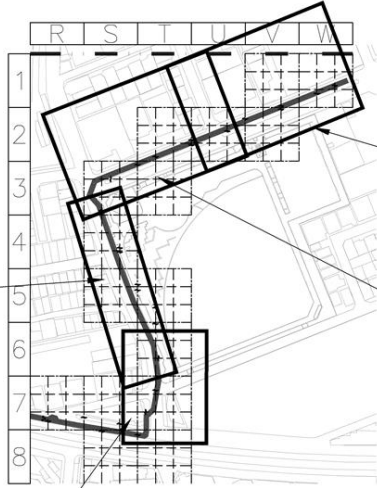
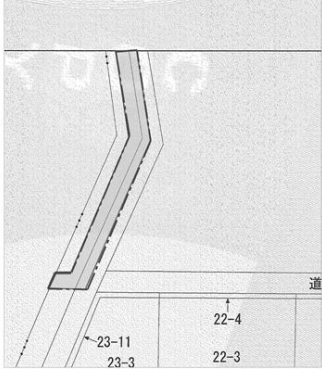


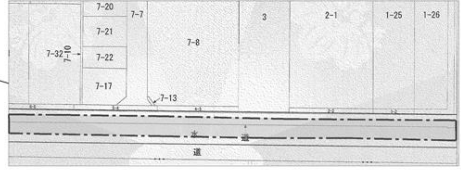
⑫ 淀川区三津屋南3丁目地先道・水



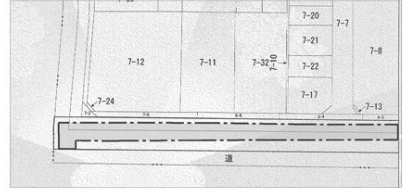
⑪ 淀川区三津屋南3丁目地先道・水






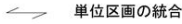
⑭ 淀川区三津屋中3丁目地先道・水



⑬ 淀川区三津屋中3丁目地先道・水



凡例

-  調査対象地(形質変更時要届出区域)
-  900m格子線
-  単位区画線
-  単位区画の統合

【格子の回転角度 0°】  
 起点を支点として、東西方向及び南北方向に引いた線並びにこれらと平行して10m間隔で引いた線により、調査対象地を区画した。