





【凡例】

-  調査対象範囲
-  形質変更時要届出区域
-  単位区画
-  筆境界

【格子の回転角度】

起点を支点として、東西方向及び南北方向に引いた線並びにこれらと平行して10m間隔で引いた線を右に1° 44' 00"回転させて得られる線により、調査対象地を区画した。

形質変更時要届出区域 図面