






【凡例】

-  調査対象範囲
-  形質変更時要届出区域
-  単位区画
-  筆境界
-  区画の統合

【格子の回転角度(0°)】

起点を支点として、東西方向及び南北方向に引いた線並びにこれらと平行して10m間隔で引いた線により、調査対象地を区画した。

形質変更時要届出区域