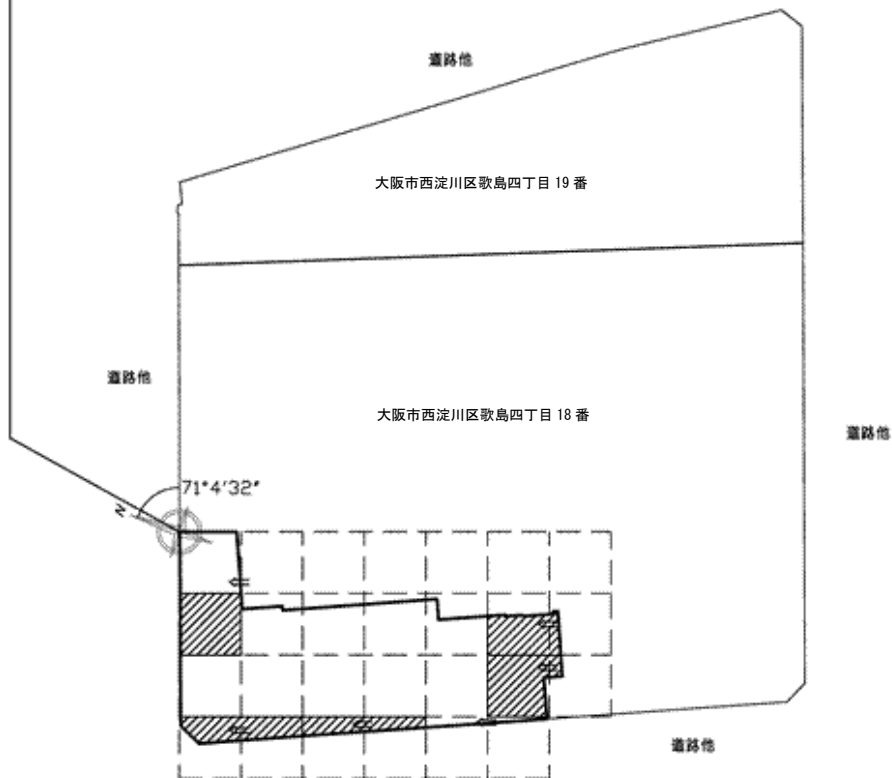


【起点】






起点は調査対象地（大阪市西淀川区歌島四丁目18番の一部）の最北端とした

【格子の回転角度】

起点を支点として、東西方向及び南北方向に引いた線並びにこれらと平行して10m間隔で引いた線を右に71°04'32"回転させて得られる線により、調査対象地を区画した



凡 例

-  調査対象地
-  筆境界
-  対象区画
-  形質変更所要届出区域
-  区画統合