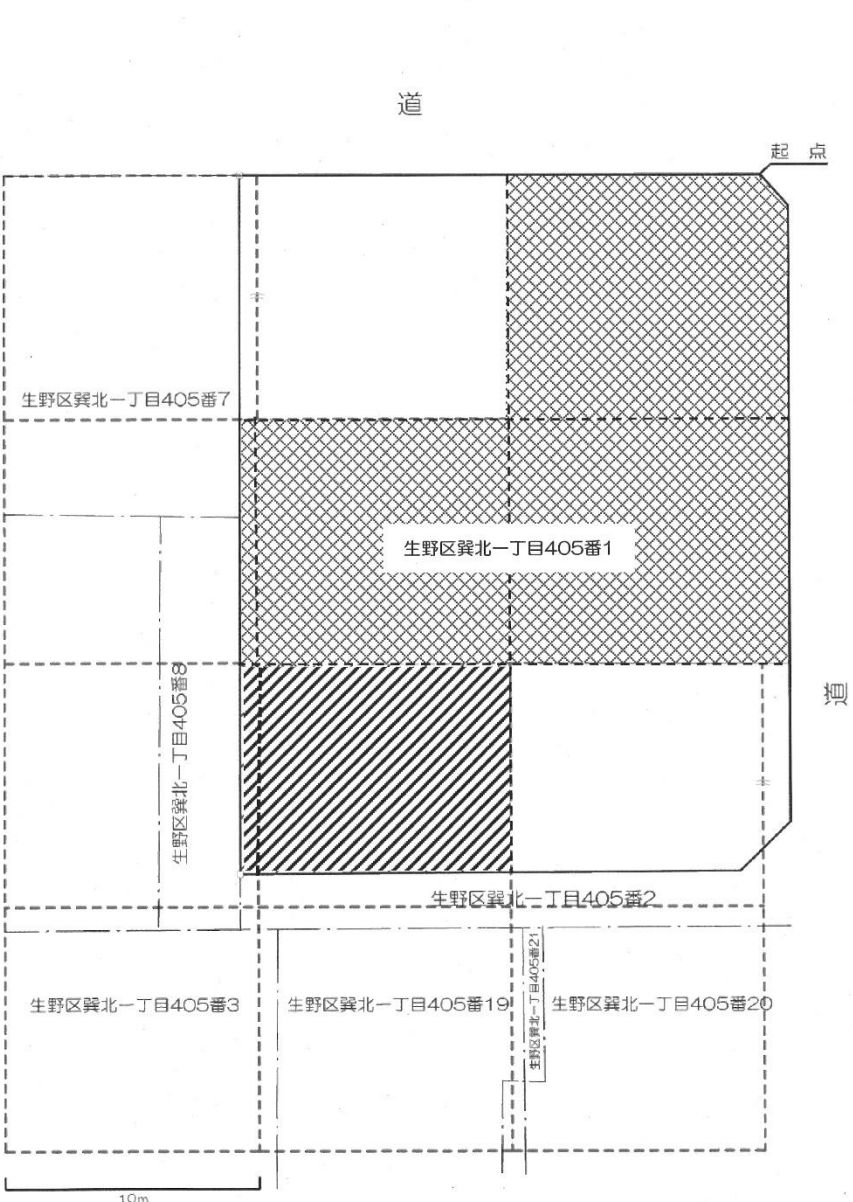








**【起点】**  
 起点は大阪市生野区巽北一丁目405番1の最北端とした。

**【格子の回転角度】**  
 起点を支点として、東西方向及び南北方向に引いた線並びにこれらと平行して10m間隔で引いた線を右に88° 22' 53" 回転させて得られる線により、調査対象地を区画した。



**凡例**

	: 調査対象地		: 筆境界
	: 単位区画		: 形質変更時要届出区域
	: 統合区画(130㎡以下)		: 今回指定を解除する形質変更時要届出区域