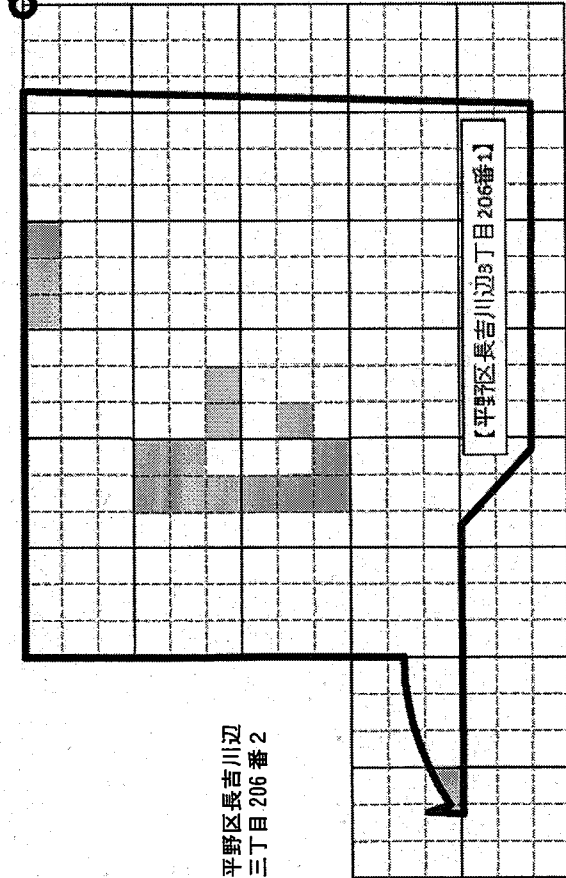




【起点からの距離】
西方向へ420m

平野区長吉川辺
三丁目 206 番 2






【起点】

起点は、調査対象地の最北端とした。
(八尾市大字本本 110 番 1)

【格子の回転角度】

起点を支点として、東西方向及び南北方向に引いた線並びにこれらと平行して 10m 間隔で引いた線を右に $86^{\circ} 44' 40''$ 回転させて得られる線により、対象地を単位区画に区分した。

【凡例】

-  調査対象地及び筆境界
-  単位区画
-  形質変更時要届出区域