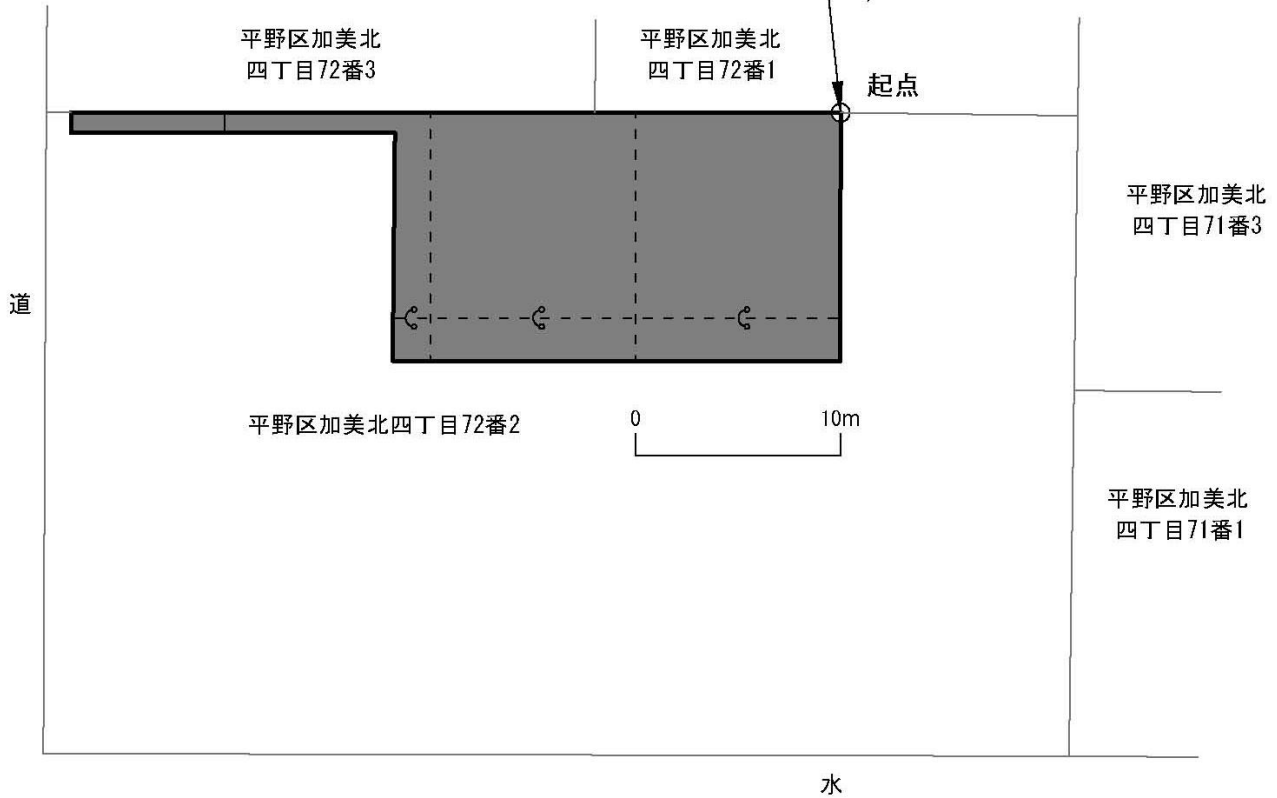


【起点】





起点は、大阪市平野区加美北四丁目72番2の最北端から西に11.59mの地点とした。

【格子の回転角度】

起点を支点として、東西方向及び南北方向に引いた線並びにこれらと平行して10m間隔で引いた線を右に $87^{\circ} 45' 36''$ 回転させて得られる線により、調査対象地を区画した。



【凡例】

-  : 調査対象地
-  : 単位区画
-  : 区画の統合
-  : 形質変更時要届出区域
-  : 地番の境界

形質変更時要届出区域図