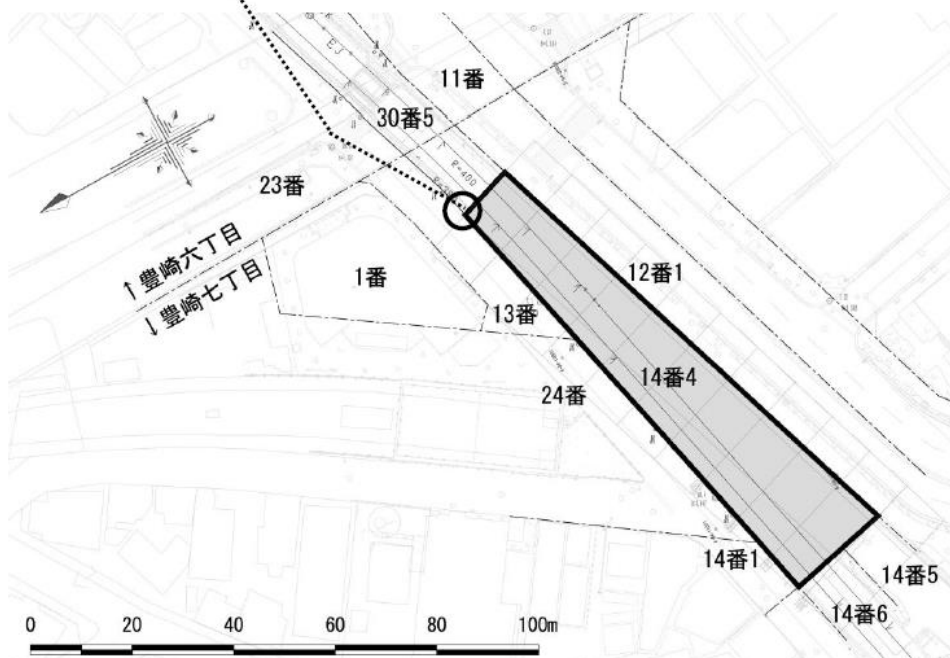



**【起点】**

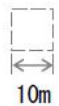
起点は、調査対象地の最北端とした。


**【格子の回転角度】**

起点を支点として、東西方向及び南北方向に引いた線並びにこれらと平行して 10m 間隔で引いた線を右に  $71^{\circ} 48'$  回転させて得られる線により調査対象地を区画した。



 形質変更時要届出区域

 単位区画線  
10m

 地番境界線