







【起点】
 起点は、此花区春日出中3丁目151番7の最北端とした。

【格子の回転角度】
 起点を支点として、東西方向及び南北方向に引いた線並びにこれらと平行して10m間隔で引いた線を右に62°6'回転させて得られる線により、調査対象地を区画した。

【凡例】

-  : 調査対象地
-  : 敷地境界
-  : 単位区画
-  : 形質変更所要届出区域
-  : 今回指定される形質変更所要届出区域
-  : 筆境界

