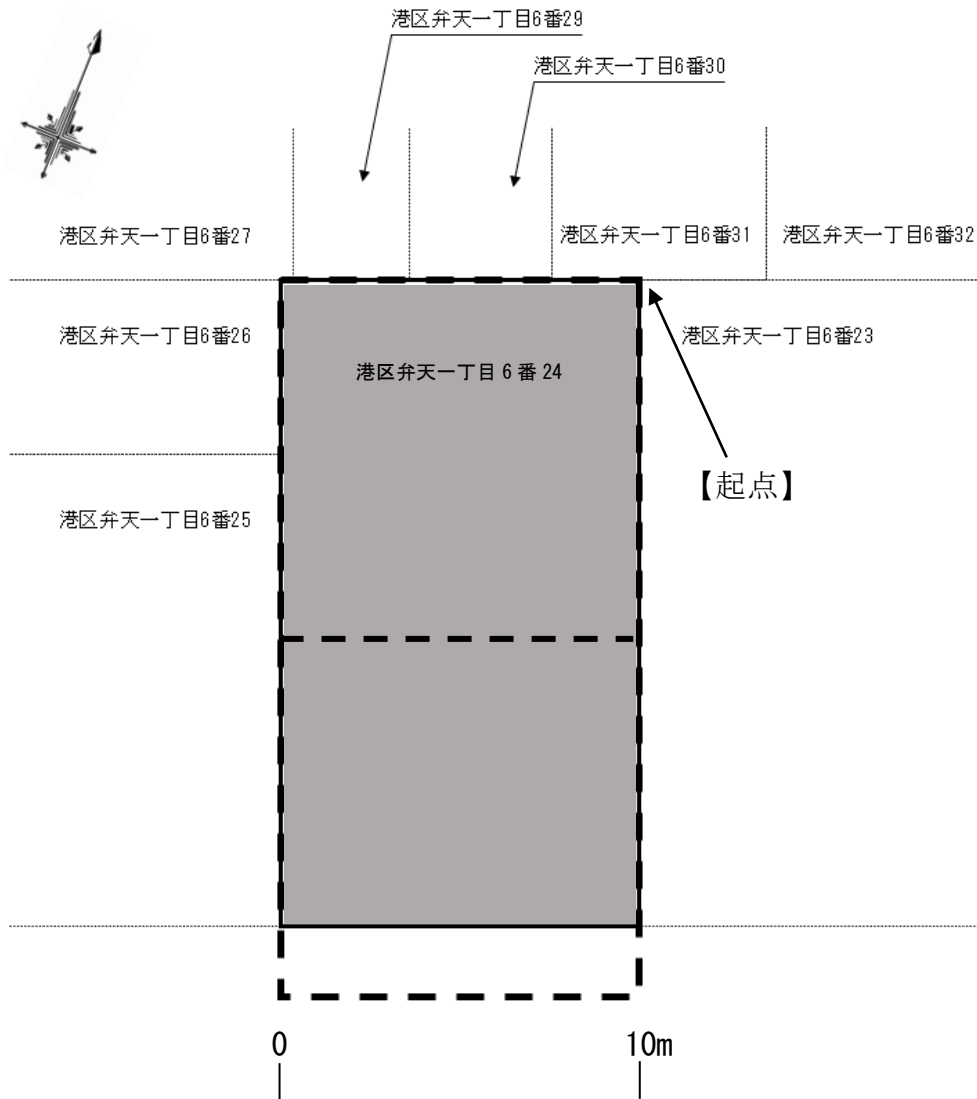


**【起点】**




起点は、港区弁天一丁目6番24の最北端とした。

**【格子の回転角度】**

起点を支点として、東西方向及び南北方向に引いた線並びにこれらと平行して10m間隔で引いた線で得られる線を右に68°回転させて得られる線により、調査対象地を区画した。



**【凡例】**

-  : 調査対象地
-  : 単位区画
-  : 形質変更時要届出区域

**形質変更時要届出区域図面**