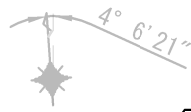
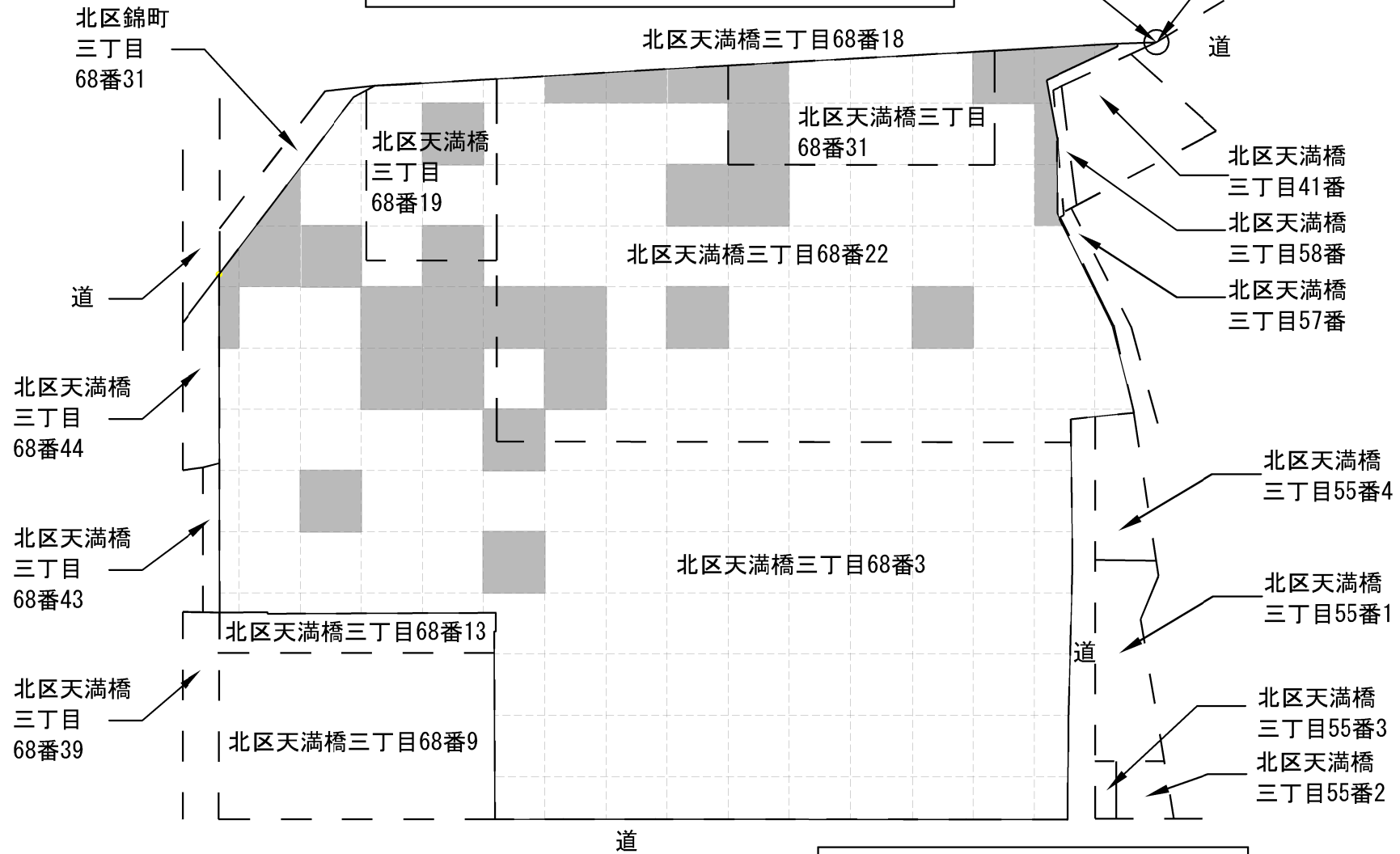


**【起点】**  
 起点は大阪市北区天満橋三丁目68番22の最北端とした。

**【格子の回転角度】**  
 起点を支点として、東西方向及び南北方向に引いた線並びにこれらと平行して10m間隔で引いた線を右に4° 6' 21" 回転させて得られる線により、調査対象地を区画した。

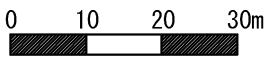


起点



**【凡例】**

- 調査対象地    - - 筆界線
- 単位区画
- 形質変更時要届出区域



形質変更時要届出区域図面