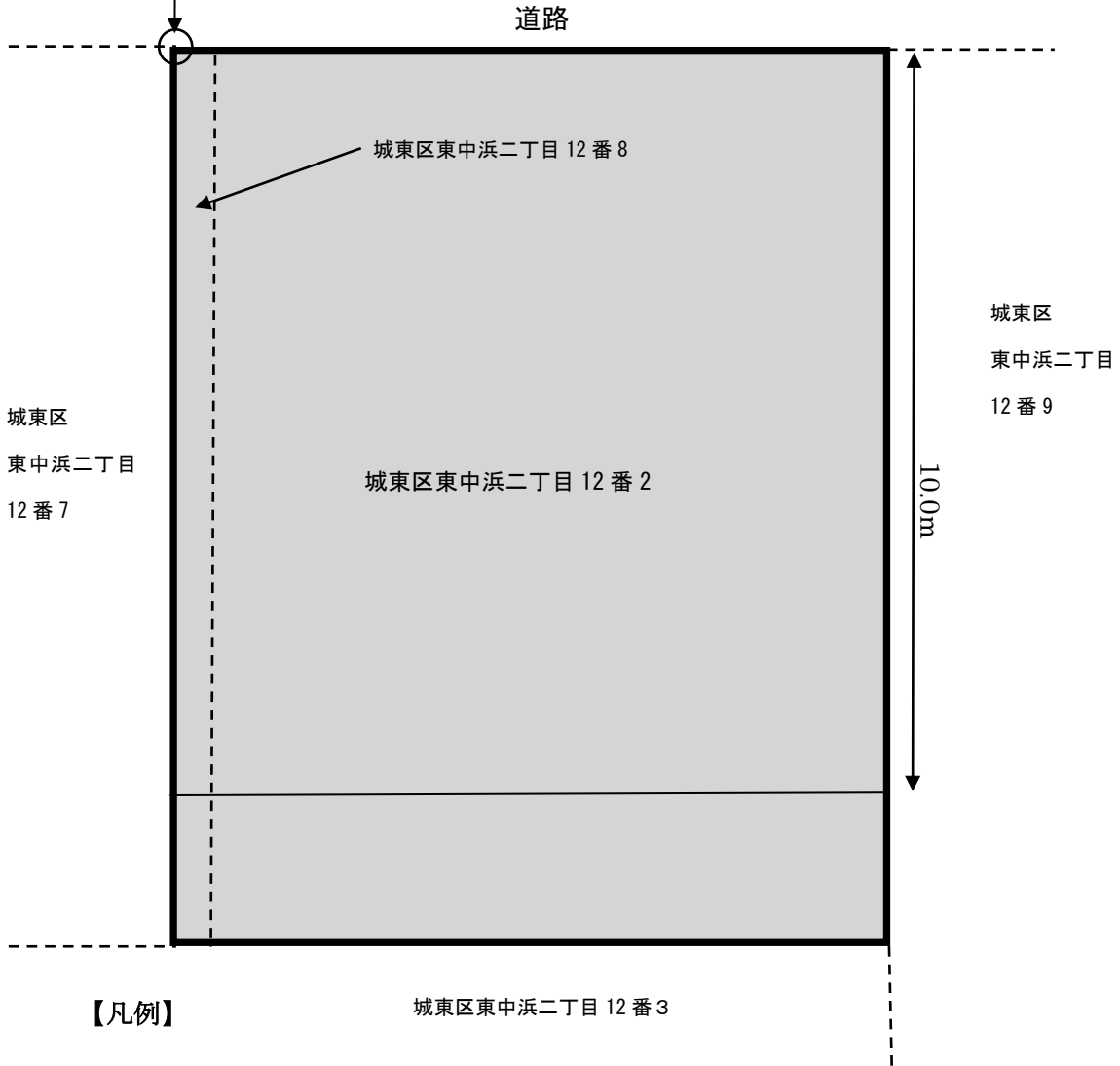


【起点】





起点は、大阪市城東区東中浜二丁目 12 番 8 の最北端とした。

【格子の回転角度】

起点を支点として、東西方向及び南北方向に引いた線並びにこれらと平行して 10m 間隔で引いた線を右に 7° 45' 13" 回転させて得られる線により、調査対象地を区画した。



【凡例】

-  : 対象地
-  : 単位区画
-  : 形質変更時要届出区域
-  : 筆境界

形質変更時要届出区域図