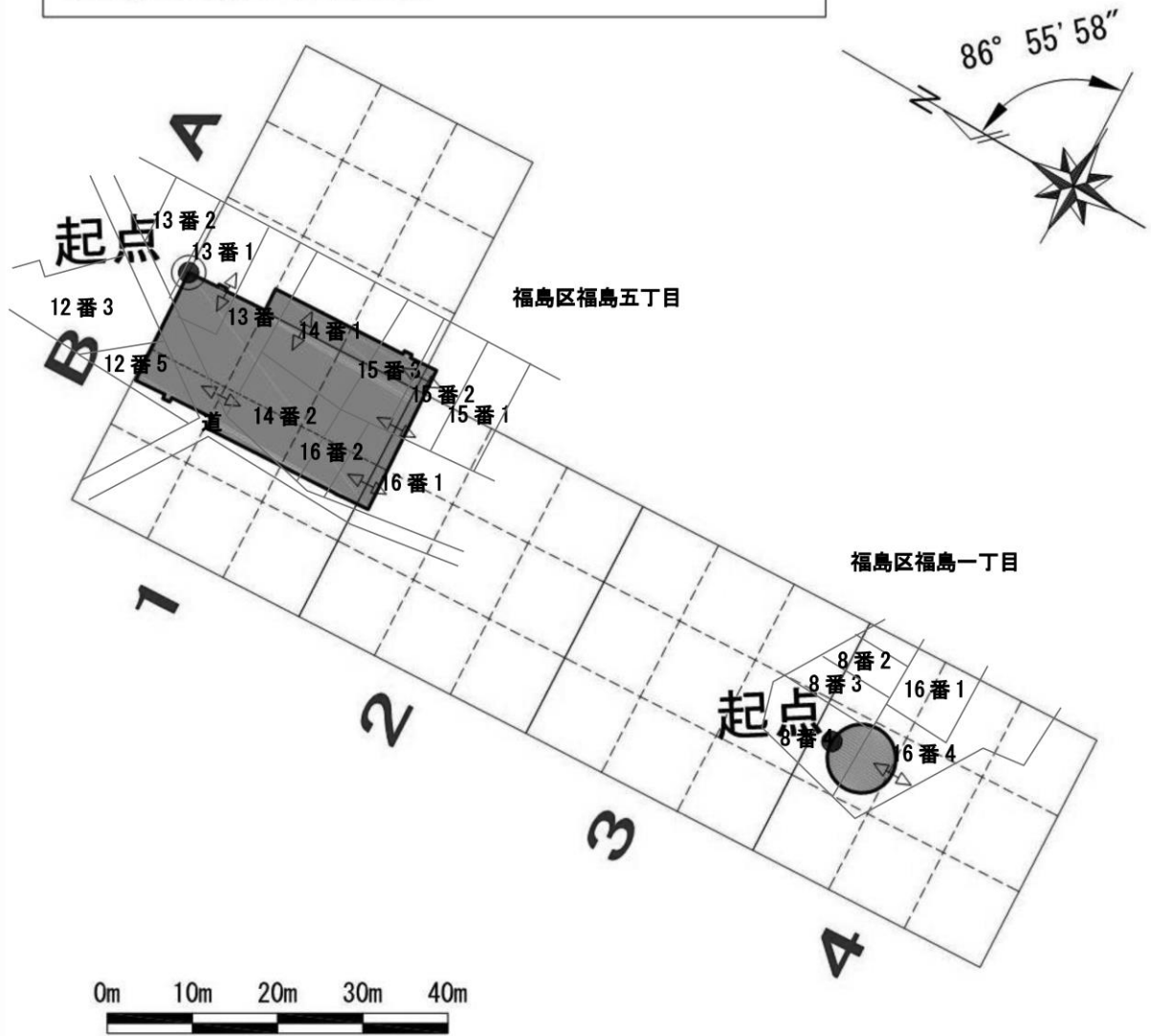


**【起点】**





起点は各土壤汚染状況調査対象範囲の最北端とした。

**【格子の回転角度】**

起点のうち最も北にある起点を支点として、東西方向及び南北方向に引いた線並びにこれらと平行して10m間隔で引いた線を右回りに $86^{\circ} 55' 58''$  回転させて得られる線により、区画した。



**凡例**

-  : 対象地
-  : 起点
-  : 起点のうち最も北にあるもの
-  : 形質変更時要届出区域

-  : 単位区画
-  : 30m格子
-  : 単位区画の統合
-  : 筆境界



形質変更時要届出区域図面