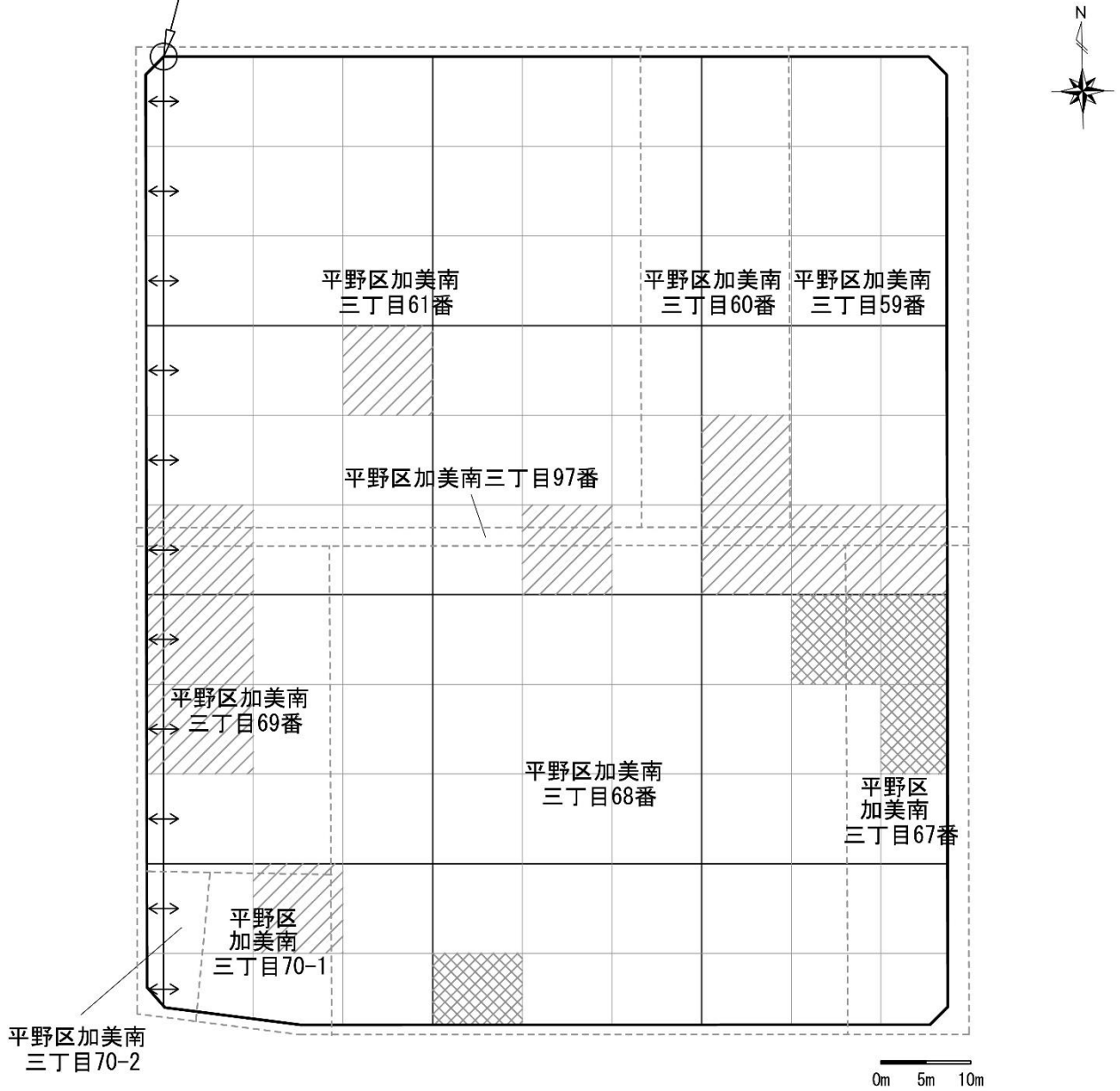


【起点】







起点は、平野区加美南三丁目61番（地番）の調査対象地の北端とした。

【起点の回転角度】

起点を支点として、東西方向及び南北方向に引いた線並びにこれらと平行して10m間隔で引いた線を右に0度58分30秒回転させて得られる線により、調査対象地を区画した。



凡例

	調査対象地		形質変更時要届出区域
	単位区画		今回指定を解除する形質変更時要届出区域
	統合区画（130㎡以下）		
	筆境界		