

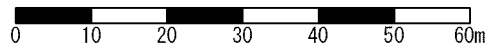

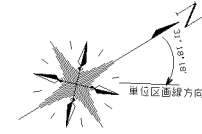


【起点】
 起点は、調査対象地の最北端とする。

【格子の回転角度】
 起点を交点とし東西方向及び南北方向に引いた10mメッシュ線を、
 起点を支点として右に31° 18' 18" 回転させて得られる線により
 対象地を区画した。



- 凡 例
-  形質変更時要届出区域
 -  調査対象土地

形質変更時要届出区域平面図

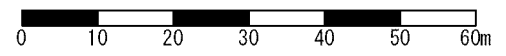
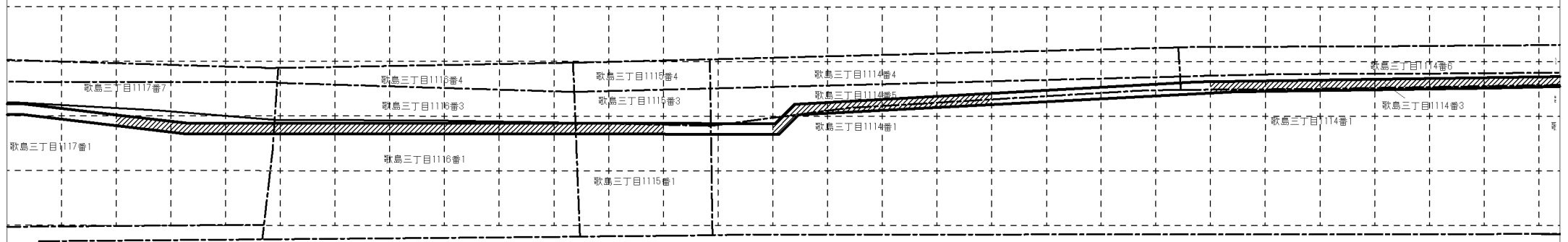
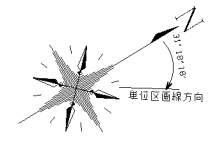


【起点】
 起点は、調査対象地の最北端とする。

【格子の回転角度】
 起点を交点とし東西方向及び南北方向に引いた10mメッシュ線を、
 起点を支点として右に31° 18' 18" 回転させて得られる線により
 対象地を区画した。

- 凡 例
-  形質変更時要届出区域
 -  調査対象土地

形質変更時要届出区域平面図

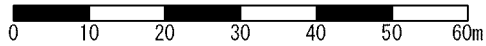
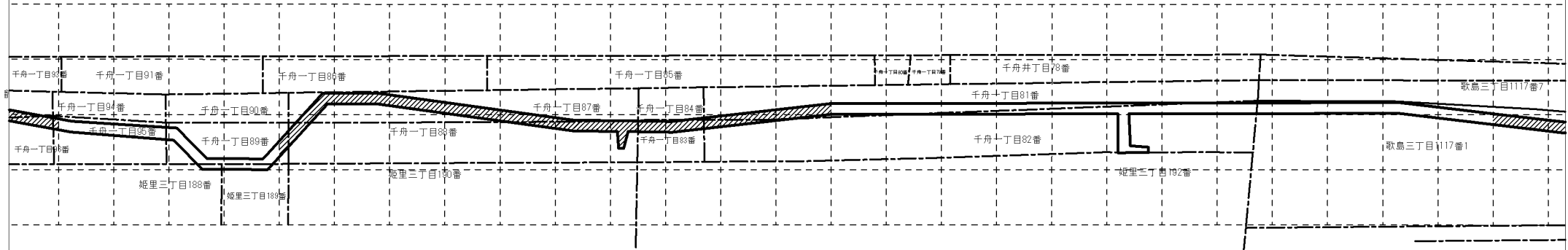
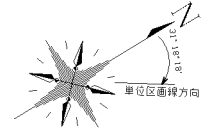


【起点】
 起点は、調査対象地の最北端とする。

【格子の回転角度】
 起点を交点とし東西方向及び南北方向に引いた10mメッシュ線を、
 起点を支点として右に31° 18' 18" 回転させて得られる線により
 対象地を区画した。

- 凡 例
- 形質変更時要届出区域
 - 調査対象土地


形質変更時要届出区域平面図




【起点】
 起点は、調査対象地の最北端とする。

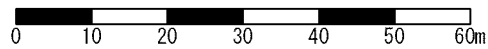
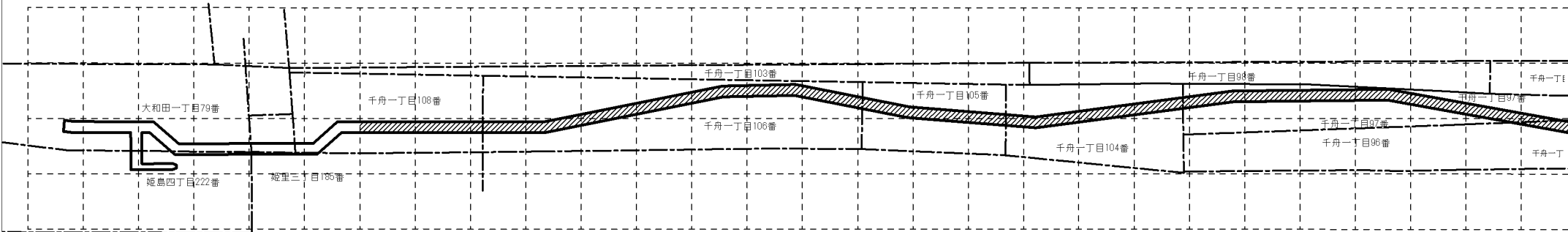
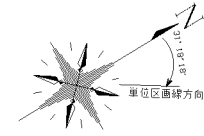
【格子の回転角度】
 起点を交点とし東西方向及び南北方向に引いた10mメッシュ線を、
 起点を支点として右に31° 18' 18" 回転させて得られる線により
 対象地を区画した。

凡 例

 形質変更時要届出区域

 調査対象土地



形質変更時要届出区域平面図



【起点】
起点は、調査対象地の最北端とする。

【格子の回転角度】
起点を交点とし東西方向及び南北方向に引いた10mメッシュ線を、
起点を支点として右に31° 18' 18" 回転させて得られる線により
対象地を区画した。

凡 例

-  形質変更時要届出区域
-  調査対象土地

形質変更時要届出区域平面図