





【起 点】
 起点は、調査対象地の最北端とする。

【格子の回転角度：23度4分36秒】
 格子の回転角度は、起点を通り、東西方向及び南北方向に引いた線並びにこれらと平行して10m間隔で引いた線により構成されている格子を、起点を中心として右回りに回転させた角度を示す。

- 【凡 例】**
-  調査対象地
 -  単位区画 (10m x 10m)
 -  形質変更時要届出区域
 -  筆境界

形質変更時要届出区域図