

単位区画線

【起点】
起点は、調査対象地の最北端である
大阪市淀川区加島四丁目807番6の最北端とした。

【格子の回転角度】
起点を支点として、東西方向及び南北方向に引いた線並びにこれらと並行して10m間隔で引いた線を右に18° 57' 43" 回転させて得られる線により、調査対象地を区画した。

加島四丁目807番6

加島三丁目807番2


加島三丁目1418番10


加島三丁目1418番3


加島三丁目1418番11

凡 例

 : 調査対象地

 : 筆界

 : 単位区画線

 : 形質変更時要届出区域